



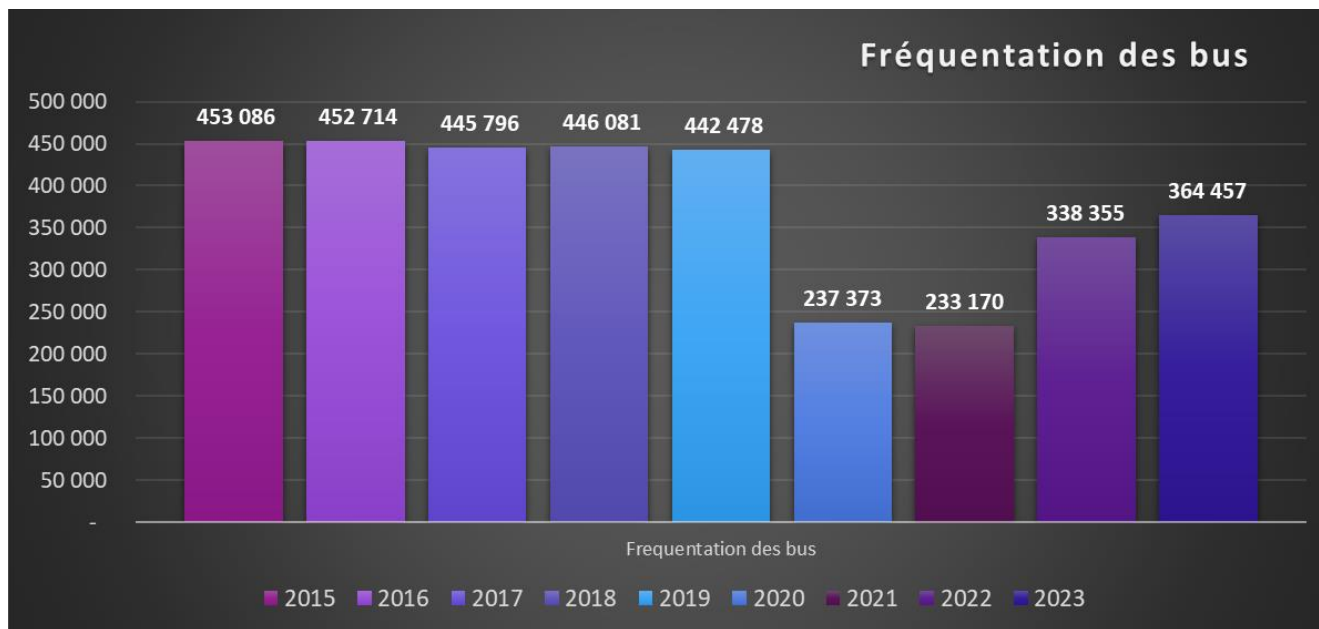
# Plan de transport 2025

07/02/2024

*Direction Générale – CEA CAD  
Département de support technique et gestion  
Service Technique et Logistique  
Groupe Logistique*



# Etat des lieux du plan de transport actuel



<30%

>30%  
<50%

>50%

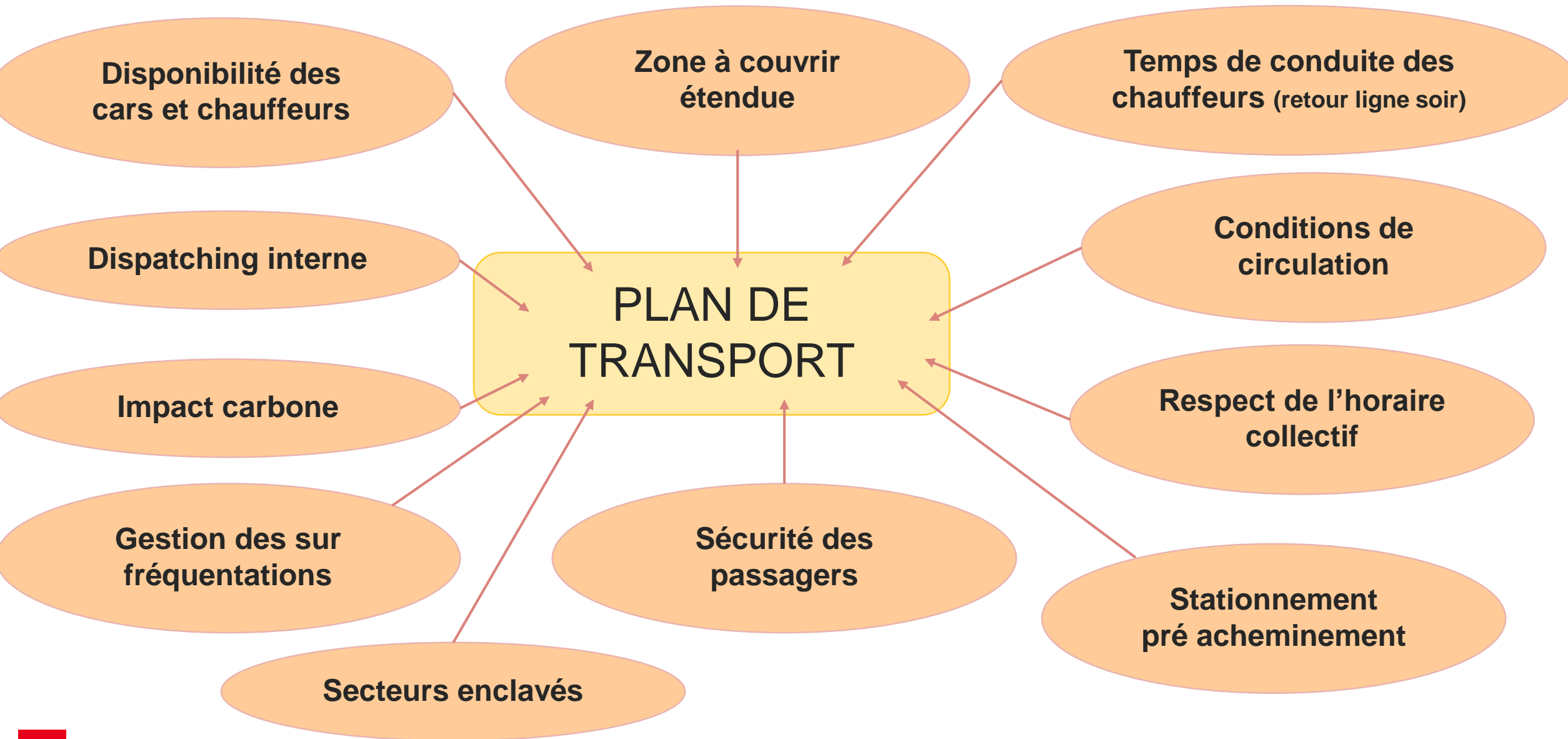
2023				TOTAL 2023	TAUX 2023
				239	
Sociétés	Ligne	N°Ligne	Nbre de places dans le car	totaux freq 31 12 2023	taux freq 31 12 2023
SUMIAN L1	EGUILLES	1	59	9 161	32,48
Azur Evasion	MARSEILLE	2	78	25 499	71,13
SUMIAN L1	LES MILLES	3	59	14 246	50,51
SUMIAN L1	AIX GAMBETTA	4	59	16 772	59,47
SUMIAN L1	PALETTE	5	59	9 693	34,37
SUMIAN L1	AIX LA ZAC	6	59	11 386	40,37
SUMIAN L1	AIX GARE ROUTIERE	8	61	12 271	43,51
SUMIAN L1	AIX-ARCHIVES	9	59	13 668	48,46
SUMIAN L1	FUVEAU	10	59	13 177	46,72
SUMIAN L1	AIX BELLEGARDE	11	59	17 934	63,59
SUMIAN L1	AIX PETIT NICE	12	59	13 379	47,44
SUMIAN L1	AIX TIVOLI	13	61	16 380	58,08
SUMIAN L3	LAMBESC	14	59	10 631	37,70
SUMIAN L1	VENELLES-MEYRARGUES	16	59	10 133	35,93
SUMIANL2&4	BARJOLS	17	59	6 459	22,90
SUMIANL2&4	RIANS	18	19	3 620	39,86
SUMIANL2&4	GREOUX	19	59	12 698	45,03
SUMIANL2&4	ORAISON	20	59	11 848	42,01
SUMIANL2&4	VILLENEUVE	21	59	9 020	31,98
SUMIANL2&4	MANOSQUE CAMPING	22	59	9 929	35,21
SUMIANL2&4	MANOSQUE MONT D'OR	23	59	12 794	45,37
SUMIANL2&4	MANOSQUE Mort d'Imbert	24	59	12 599	44,67
SUMIANL2&4	MANOSQUE NEGRESSE	25	59	9 321	33,05
SUMIANL2&4	PIERREVERT	26	59	10 044	35,61
SUMIAN L3	LAURIS	27	59	11 978	42,47
SUMIAN L3	LA MOTTE D'AIGUES	28	59	9 816	34,81
SUMIAN L3	PERTUIS REPUBLIQUE	29	59	11 705	41,50
SUMIAN L3	PERTUIS PISCINE	30	59	10 777	38,21
SUMIAN L1	BOUC BEL AIR	32	59	12 130	43,01
<b>S/TOTAL FREQUENTATIONS 2023</b>				<b>349 068</b>	<b>43,11%</b>
SUMIAN L1	AIX 1 (33)	HD1	59	3 973	34,36
SUMIAN L1	AIX 2 (34)	HD2	59	6 813	58,92
SUMIAN L3	PERTUIS (35)	HD3	59	2 170	18,77
SUMIANL2&4	MANOSQUE (36)	HD4	59	2 433	21,04
<b>S/TOTAL FREQUENTATIONS 2023 HS</b>				<b>15 389</b>	<b>27,28%</b>

# Etat des lieux du plan de transport actuel

Positif	Négatif
Nombre de lignes significatif et taux de service de 100% malgré un contexte fragile, satisfaction globale de service.	Lignes définies il y a 15 ans, paramètres obsolètes (habitat, conditions de circulation, zone de stationnement des arrêts, gabarit des cars dans certaines zones,...)
Succès du hors forfait (230 transports/an)	Sur fréquentation de certaines lignes avec des cas de priorisation des passagers (Marseille)
Desserte interne du centre, PUI et bus Vigipirate PEP	Fort déséquilibre du taux de fréquentation de certaines lignes
Cars Euro 6 et récents (<5ans)	Respect de l'horaire de travail (arrivée des cars entre 8h00 et 8h25) et fluidité circulation gare routière
Très bon relationnel avec les prestataires et les chauffeurs	Gare routière du soir au R1
	Infos usagers intranet



# Liste des contraintes à la mise en place du plan de transport



# Synthèse enquête mobilité



## Enquête sur vos déplacements

Du 18 septembre au 6 octobre, répondez au questionnaire sur vos pratiques de mobilité

QR-Code  
Scannez-le  
pour répondre  
via votre mobile

Pour faciliter la vie des salariés,  
améliorer nos déplacements et  
réduire l'impact sur l'environnement  
<https://ee.kobotoolbox.org/JHET2YMU>

L'usage de l'appareil photo est strictement réglementé  
(et interdit sans autorisation) sur le Centre. N'installez pas  
d'applications sur votre smartphone provenant de stores  
non officiels.

# Synthèse de l'enquête

**1526 répondants** : 844 CEA, 478 TA, 69 IRSN, 135 Autres

45% prennent leur véhicule personnel, 44% les transports collectifs, 8% Covoiturage

73% ne se préachement pas pour rejoindre leurs arrêts et les 27 % qui se préachement le font majoritairement avec leur voiture (78%)

56% estiment le service peu ou pas satisfaisant et pour les raisons suivantes :

- Horaire de départ trop précoce le soir (25%),
- Horaire de passage trop tôt le matin (19%),
- Temps de trajet trop long (15%),
- Mauvaise desserte du lieu d'habitation (14%)

Les raisons qui encourageraient les répondants à utiliser le service de transport collectif sont :

- Un trajet plus rapide,
- Des fréquences plus élevées sur des horaires supplémentaires,
- Une meilleure desserte des lieux de résidence



# METHODOLOGIE DE LA REORGANISATION

- Prise en compte des nouveaux besoins (habitat des salariés, enquête usager, commission transport),
- REX du marché en cours
- Optimisation des trajets et du taux de remplissage des cars pour offrir de nouvelles opportunités de desserte,
- Intégration du projet de lignes publiques métropole Aix/Marseille,
- Modélisation du plan de transport par EGIS sur leur outil SIG,
- Priorisation des passagers contribuant au plan de transport et mise en place de solutions pour intégrer les entreprises extérieures ne contribuant pas sur des arrêts et lignes avec disponibilité,
- Croisement des information avec le REX et expérience prestataire en place,
- Validation DIR/Cad du plan de transport et stratégie associée (25/01/24),
- Présentation à la commission transport (15/02/24)
- Finalisation du CDC (15/03/24)
- Publication Appel d'Offres (30/03/24)





# Synthèse des arrêts reportés

200 arrêts  
38 reportés

SITUATION ACTUELLE			PROPOSITION RESTRUCTURATION			IMPACT	
Nom	Ligne actuelle	Nb montées	Etat	Nouvel arrêt	Nouvelle ligne	Distance (à pied) en mètres	Raisons de la modification
Aix Les Milles - Frédéric Mistral	3	10	Reporté	Aix Les Milles - Centre commercial	14	400	Fluidité de la ligne / manœuvre car
Aix en Provence - Gambetta	4	8	Reporté	Aix en Provence - Saint Jean	25	50	Optimisation de tracé
Palette - Ecoles	5	3	Reporté	Palette - Maison Pezet	17	650	Optimisation de tracé / antenne pénalisante
Aix en Provence - Val Saint André	5	3	Reporté	Aix en Provence - P+R Malacrida	17	350	Optimisation de tracé / antenne pénalisante
Aix en Provence - Ecole militaire	5	1	Reporté	Aix en Provence - Miollis	25	400	Fréquentation faible
Aix en Provence - Le Deffens	6	2	Reporté	Aix en Provence - Vignes de Marius	1	270	Fluidité de la ligne / optimisation nb arrêts
Aix en Provence - Vasarely	6	0	Reporté	Aix en Provence - Vignes de Marius	1	500	Fluidité de la ligne / optimisation nb arrêts
Aix en Provence - Bibliothèque	8	11	Reporté	Aix en Provence - Archives	9	400	Optimisation de tracé
Aix en Provence - Giono	10	7	Reporté	Aix en Provence - Fourane	22	750	Optimisation de tracé
Aix en Provence - Blum	10	5	Reporté	Aix en Provence - Pagnol	1	800	Optimisation de tracé
Aix en Provence - Corsy	10	8	Reporté	Aix en Provence - De la Molle	9	850	Optimisation de tracé
			Reporté	Aix en Provence - Pagnol	1	700	
Aix en Provence - Mas de l'Aubère	12	0	Reporté	Aix en Provence - Petite Mignarde	24	500	Arrêt non sécurisé
Aix en Provence - Jules Isaac	13	1	Reporté	Aix en Provence - Le Bassin	24	170	Fluidité de la ligne / manœuvre car
Lambesc - Route de Caireval	14	9	Reporté	Lambesc - 8 Mai	16	1100	Optimisation de tracé pour nouvelle desserte
Venelles - Matins Clairs	16	1	Reporté	Venelles - La Poste	4	1000	Optimisation de tracé / fréquentation faible
Venelles - Impasse des résidences	16	2	Reporté	Venelles - Les Cabassols	13	800	Optimisation de tracé / fréquentation faible
Venelles - Anciens combattants	16	2	Reporté	Venelles - Les Cabassols	13	500	Optimisation de tracé / fréquentation faible
Rians - Fontaine du Caromb	18	2	Reporté	Rians - Gare routière	12	800	Optimisation de tracé
Rians - Les Plantiers	18	0	Reporté	Rians - Gare routière	12	2200	Optimisation de tracé / fréquentation faible
Manosque - les Erables	22	0	Reporté	Manosque - Village	6	50	Optimisation de tracé / fréquentation faible
Manosque - D6	22	1	Reporté	Manosque - Village	6	300	Optimisation de tracé / fréquentation faible
Manosque - la Fontaine	22	1	Reporté	Manosque - Ste Madeleine	6	250	Optimisation de tracé / fréquentation faible
Manosque - Carrefour Saint André	22	1	Reporté	Manosque - Pinède	6	330	Optimisation de tracé / fréquentation faible
Manosque - la Luquèce	22	3	Reporté	Manosque - cabinet de radiologie	6	250	Optimisation de tracé / fréquentation faible
Manosque - Villemus	24	1	Reporté	Manosque - La Rochette	8	600	Optimisation de tracé
Manosque - Parc du Souvenir	24	5	Reporté	Manosque - Lycée Félix Esclangon	8	250	Optimisation de tracé
Manosque - Soubeyran	24	9	Reporté	Manosque - Vilette	7	100	Optimisation de tracé
Manosque - La Lézardière	25	6	Reporté	Manosque - Lycée Félix Esclangon	8	250	Optimisation de tracé
Pierrevvert - Pont de Chaffère	26	3	Reporté	Pierrevvert - Parking covoiturage	27	1800	Arrêt non sécurisé / optimisation de tracé
Pierrevvert - Bastide des Jourdans	26	1	Reporté	Pierrevvert - Parking covoiturage	27	920	Arrêt non sécurisé / optimisation de tracé
Pierrevvert - D6	26	2	Reporté	Pierrevvert - Parking covoiturage	27	100	Optimisation de tracé
Pierrevvert - Chemin des Bauds	26	1	Reporté	Pierrevvert - Parking covoiturage	27	150	Fluidité de la ligne / optimisation nb arrêts
Lauris - Centre	27	4	Reporté	Lauris - Les Fraisses	11	1000	Optimisation de tracé
Pertuis - Angles Cours de la République	29	12	Reporté	Pertuis - Ledru Rollin	3	350	Optimisation de tracé
Bouc-Bel Air - Rue Chateaubriand	32	6	Reporté	Simiane - Gare SNCF	19	1900	Optimisation de tracé
Pertuis - Festons	30		Reporté	Pertuis - Verdun	3	250	Fréquentation faible
Pertuis - Les Genêts	30	2	Reporté	Pertuis - Piscine Municipale	3	300	Optimisation de tracé / fréquentation faible
Pertuis - Angle RD973	30	0	Reporté	Pertuis - Boulevard Général de Gaulle	3	300	Fréquentation faible

# IMPACT DES ARRÊTS REPORTES



## LES 38 ARRÊTS REPORTÉS IMPACTENT 133 SALARIÉS, AVEC :

- 14 arrêts où le nombre moyen de montées par jour est de 0 ou 1

- 6 arrêts où le nombre moyen de montées est de 2

Pour les arrêts les plus fréquentés :

Pertuis – angle Cours de la République : 12 salariés impactés → le report ne fait que 350m à pied en ville

Aix Bibliothèque : 11 salariés impactés -> le report ne fait que 400m à pied en ville

Les Milles Mistral : 10 salariés, mais ils viennent en voiture et pourront se garer sur le parking du centre commercial

## SI ON FOCALISE SUR LA DISTANCE DE REPORT À PIED :

Si elle est inférieure à 250m, on peut considérer que le report est presque transparent pour l'utilisateur. S'il se préachemine à pied, il changera son itinéraire mais en fonction de son domicile, il ne marchera pas forcément plus ; s'il se préachemine en voiture, il ne verra pas la différence → 11 arrêts sont dans cette catégorie, ils représentent environ 35 salariés

Si elle dépasse 500m (~10min à pied), on considère que le report devient pénalisant pour l'utilisateur à pied, mais il reste acceptable pour l'utilisateur qui se préachemine en voiture → 15 arrêts sont dans ce cas pour environ 50 salariés

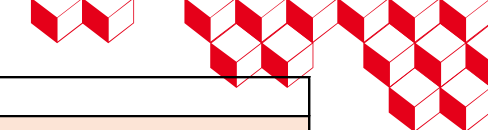
- Pour les arrêts « à pied » (Aix Giono, Aix Blum, Aix Corsy, Manosque Villemus, les arrêts de Pierrevert) : 27 salariés
- Pour les arrêts « préacheminement en voiture » (Palette Écoles, Lambesc route de Caireval, les arrêts de Venelles, Bouc-Bel-Air Chateaubriand...) : 25 salariés pour lesquels le report n'est pas franchement pénalisant

Si elle est comprise entre 250 et 500m, on considère qu'on reste dans le domaine de l'acceptable → 13 arrêts, ça concerne 45 salariés et ce sont des arrêts principalement dans Aix et Manosque, où le cheminement piéton est assez confortable.

**Donc on ne pénalise « vraiment » moins de 30 salariés** (ceux qui ont un report à pied qui dépasse 500m), sur une moyenne de l'ordre de 900 salariés transportés chaque jour **(soit 1%)**

Et la mise en place des nouvelles dessertes nous permettra de toucher **300 nouveaux salariés** et si on considère que, comme sur le marché actuel, 20% prendront le car, cela représentera **60 passagers en plus**

# Gestion de la sur fréquentation



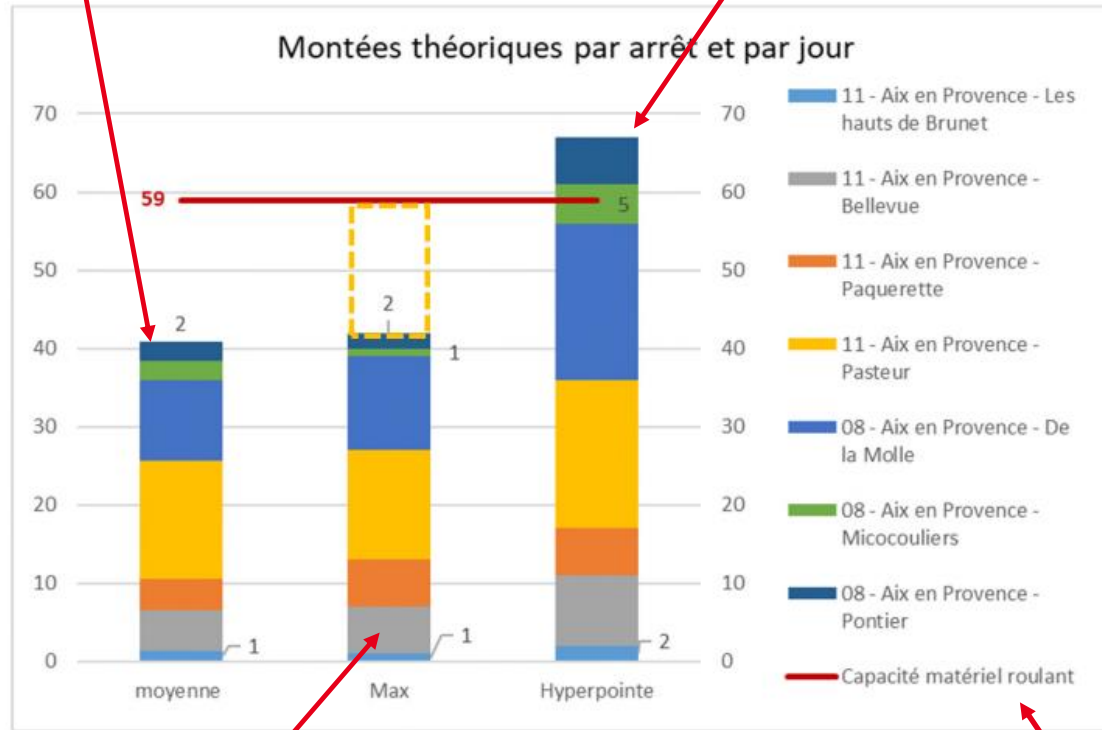
N° Ligne	Nom de la ligne	Priorisation passagers et solution pour EE ne finançant pas le plan de transport
1	Aix la Zac	Oui, report des EE sur la Ligne 30 + arrêt Krypton de la ligne 17
2	Aix Haut de Brunet	Oui, report des EE sur la Ligne 30 + arrêt Krypton de la ligne 17
3	Pertuis Simone Veil	Oui, report sur l'arrêt P+R la prise de Ligne 16
4	Venelles Poste	Tous les arrêts en accès libre
5	Valensole	Tous les arrêts en accès libre
6	Manosque Ste Félicie	Tous les arrêts en accès libre
7	Manosque Manenc	Tous les arrêts en accès libre
8	Manosque Rochette	Tous les arrêts en accès libre
9	Aix Archive Paradou	Oui, report des EE sur la Ligne 30
10	Jouques	Tous les arrêts en accès libre
11	Mallemort	Tous les arrêts en accès libre
12	Saint Maximin	Tous les arrêts en accès libre
13	Eguilles via Venelles	Accès EE Uniquement les arrêts du Cellier d'Eguilles à Venelles Coquillade + Ligne 4
14	Les Milles	Accès EE Uniquement sur cette ligne à l'arrêt Pont de l'Arc + ligne 17 P+R Krypton
15	Barjols	Tous les arrêts en accès libre
16	Pélissane	Tous les arrêts en accès libre
17	Fuveau	Tous les arrêts en accès libre
18	Marseille	Tous les arrêts en accès libre
19	Gardanne	Tous les arrêts en accès libre
20	La Roque	Accès EE Uniquement sur les arrêts de la Roque et Cadenet, pour Pertuis ça sera l'arrêt P+R la Prise sur la ligne 16
21	La Motte d'Aigues	Tous les arrêts en accès libre
22	Aix Bourget	Oui, report des EE sur la Ligne 30 + arrêt Krypton de la ligne 17
23	Oraison	Tous les arrêts en accès libre
24	Aix le Petit Nice	Oui, report des EE sur la Ligne 30
25	Aix Tourelles	Oui, report des EE sur la Ligne 30
26	Villeneuve	Tous les arrêts en accès libre
27	Pierrevert	Tous les arrêts en accès libre
28	Rognac	Tous les arrêts en accès libre
29	Sisteron	Tous les arrêts en accès libre
30	Aix Périph	Tous les arrêts en accès libre
31	HS Aix	Tous les arrêts en accès libre
32	HS Aix	Tous les arrêts en accès libre
33	HS Manosque	Tous les arrêts en accès libre
34	HS Pertuis	Tous les arrêts en accès libre

# Aide à la lecture des fiches trajets 1/2



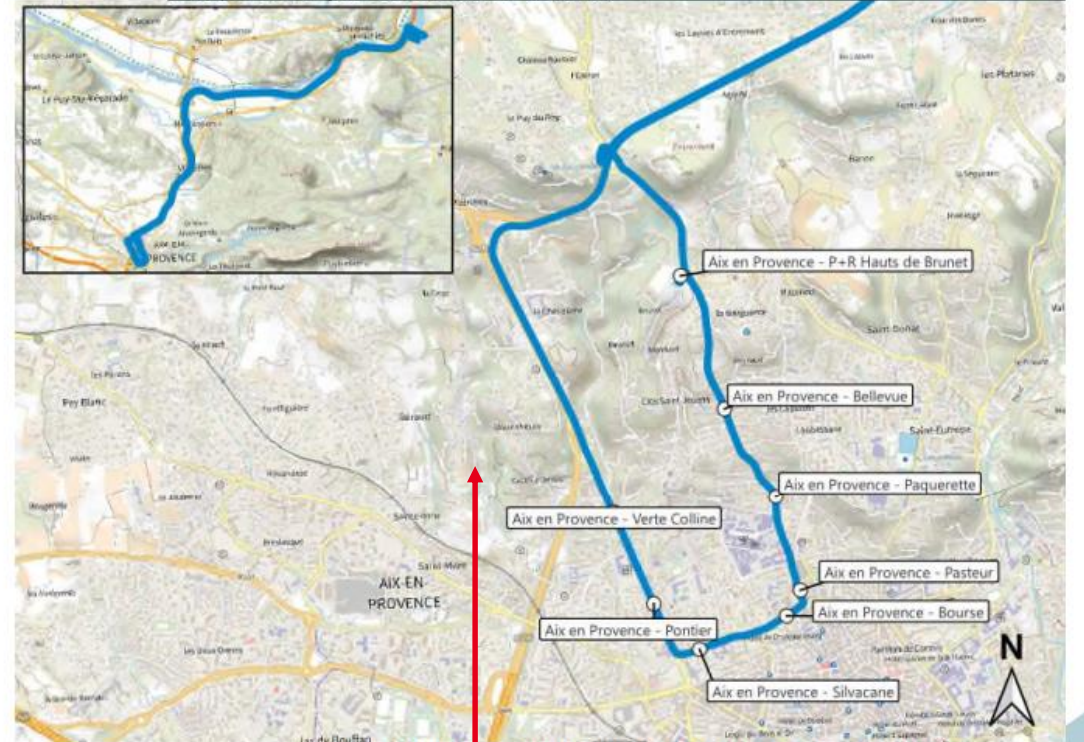
**Fréquentation moyenne**  
Pour chaque arrêt de la ligne actuelle

**Fréquentation max**  
Pour chaque arrêt de la ligne projetée (intégrant les nouveaux arrêts avec fréquentation estimée sur la base de la zone d'habitation identifiée)



**Fréquentation max**  
Pour chaque arrêt de la ligne actuelle

**Kilométrage** : 43 kilomètres (sens aller) / 41 kilomètres (sens retour)  
**Temps de trajet théorique** : 45 min



PROPOSITIONS DE RESTRUCTURATION – PROPOSITION N°2  
Mission d'AMO pour l'évolution de l'offre TC du CEA Cadarache | Rapport d'étude | Version 6 du 16 janvier 2024

Liste des arrêts

Carte du trajet



# Aide à la lecture des fiches trajets 2/2



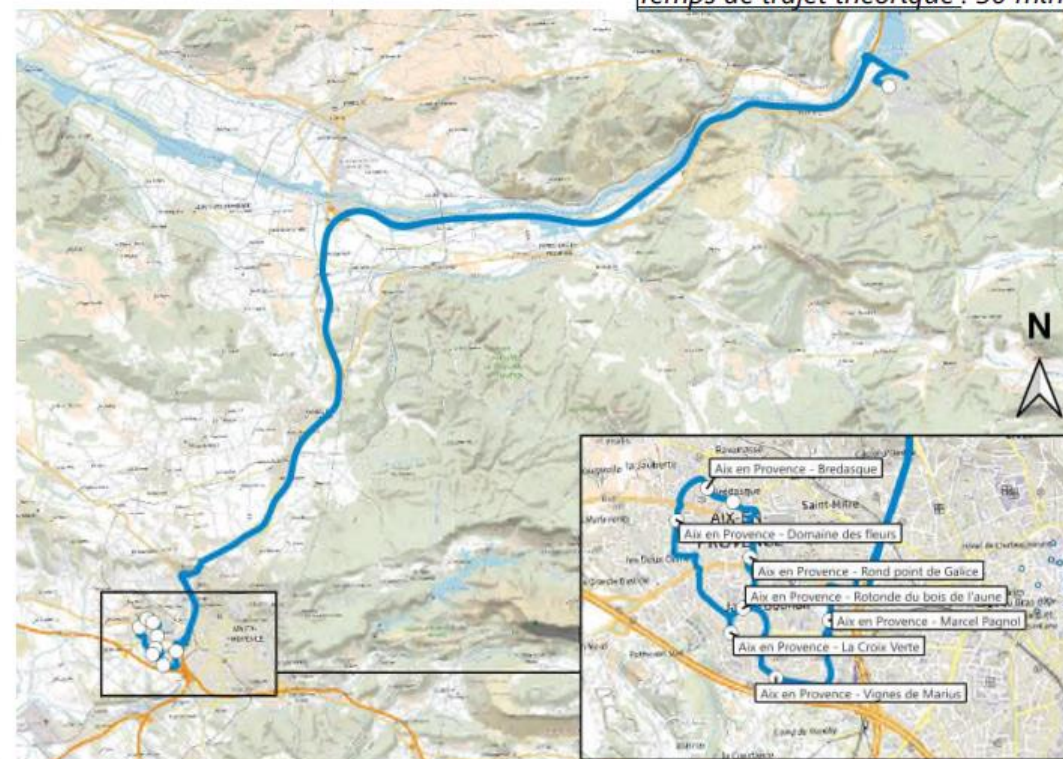
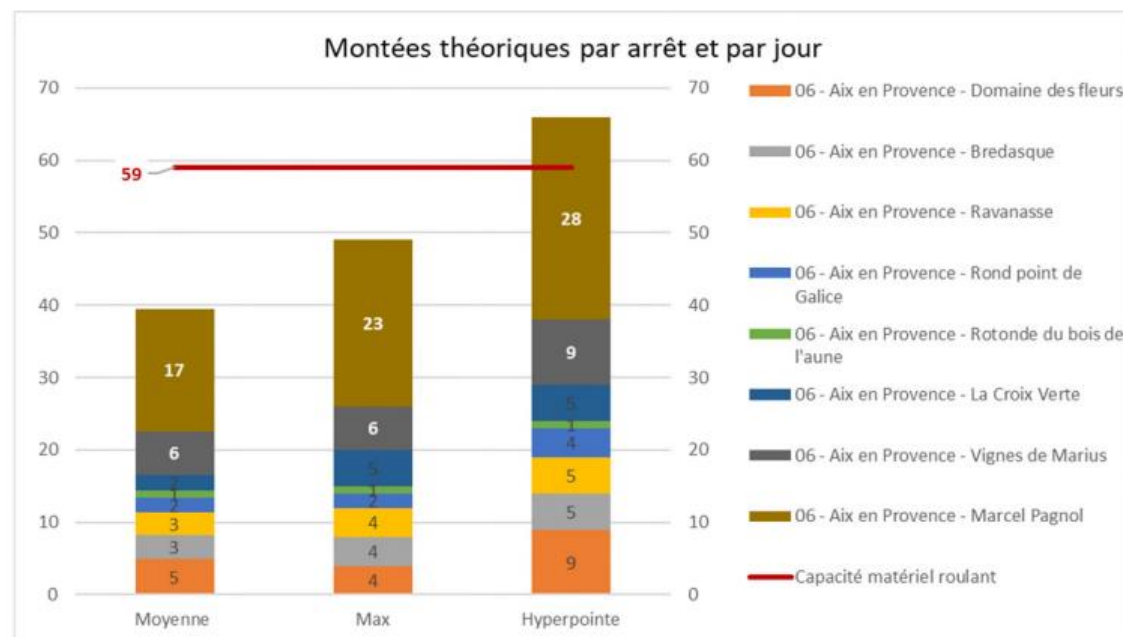
Ligne actuelle		Ligne modifiée	
<b>Ligne N°11 AIX - BELLEGARDE (Aller)</b>		<b>Ligne N°2 AIX - HAUT DE BRUNET (Aller)</b>	
Horaires	Stations desservies	Horaires	Stations desservies
7h 18	11 - Aix en Provence - Bellegarde	7h 05	2 - Aix en Provence - Les hauts de Brunet
7h 19	11 - Aix en Provence - Pasteur	7h 07	2 - Aix en Provence - Bellevue
7h 21	11 - Aix en Provence - Paquerette	7h 08	2 - Aix en Provence - Paquerette
7h 22	11 - Aix en Provence - Bellevue	7h 10	2 - Aix en Provence - Pasteur
7h 24	11 - Aix en Provence - Les hauts de Brunet	7h 13	2 - Aix en Provence - Bourse
	Via Autoroute	7h 15	2 - Aix en Provence - Silvacane
< 7h 55	Gare routière Porte de la Cité	7h 17	2 - Aix en Provence - Pontier
		7h 19	2 - Aix en Provence - Verte coline
			Via Autoroute
		< 7h 55	Gare routière Porte de la Cité
<b>Ligne N°11 AIX - BELLEGARDE (retour)</b>		<b>Ligne N°2 AIX - HAUT DE BRUNET (Retour)</b>	
16h 35	Parking Restaurant R1	16h 35	Gare routière Porte de la Cité
	Via Autoroute		Via Autoroute
A11.1	11 - Aix en Provence - Jardins de St Donat	A2.1	2 - Aix en Provence - Les hauts de Brunet
A11.2	11 - Aix en Provence - Jules Isaac	A2.2	2 - Aix en Provence - Bellevue
A11.3	11 - Aix en Provence - Bellegarde	A2.3	2 - Aix en Provence - Paquerette
A11.4	11 - Aix en Provence - Pasteur	A2.4	2 - Aix en Provence - Pasteur
A11.5	11 - Aix en Provence - Paquerette	A2.5	2 - Aix en Provence - Bourse
A11.6	11 - Aix en Provence - Bellevue	A2.6	2 - Aix en Provence - Silvacane
A11.7	11 - Aix en Provence - Les hauts de Brunet	A2.7	2 - Aix en Provence - Pontier
		A2.8	2 - Aix en Provence - Verte coline

Report des salariés EE sur la ligne 30  
2 derniers arrêts en complément de la  
ligne 9 en cas de sur fréquentation

Ligne 11 actuelle: 27% EE

# Ligne 1 – Aix la Zac

Kilométrage : 46 kilomètres  
Temps de trajet théorique : 50 min



# Ligne 1 – Aix la Zac



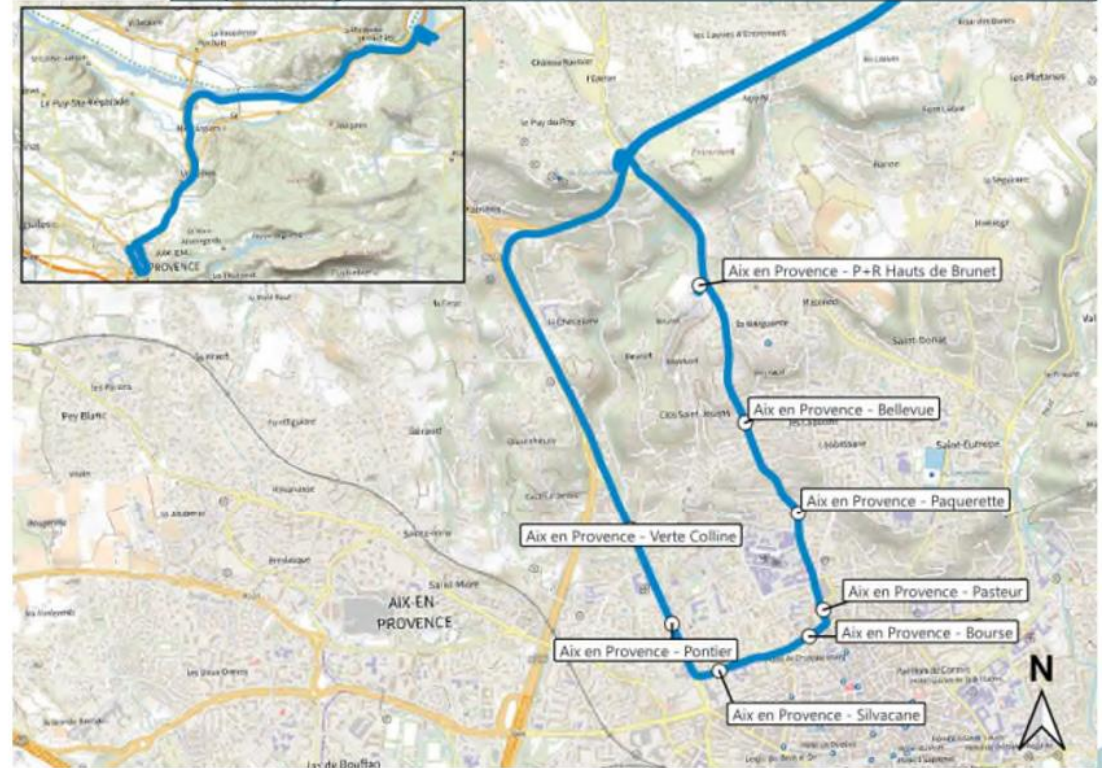
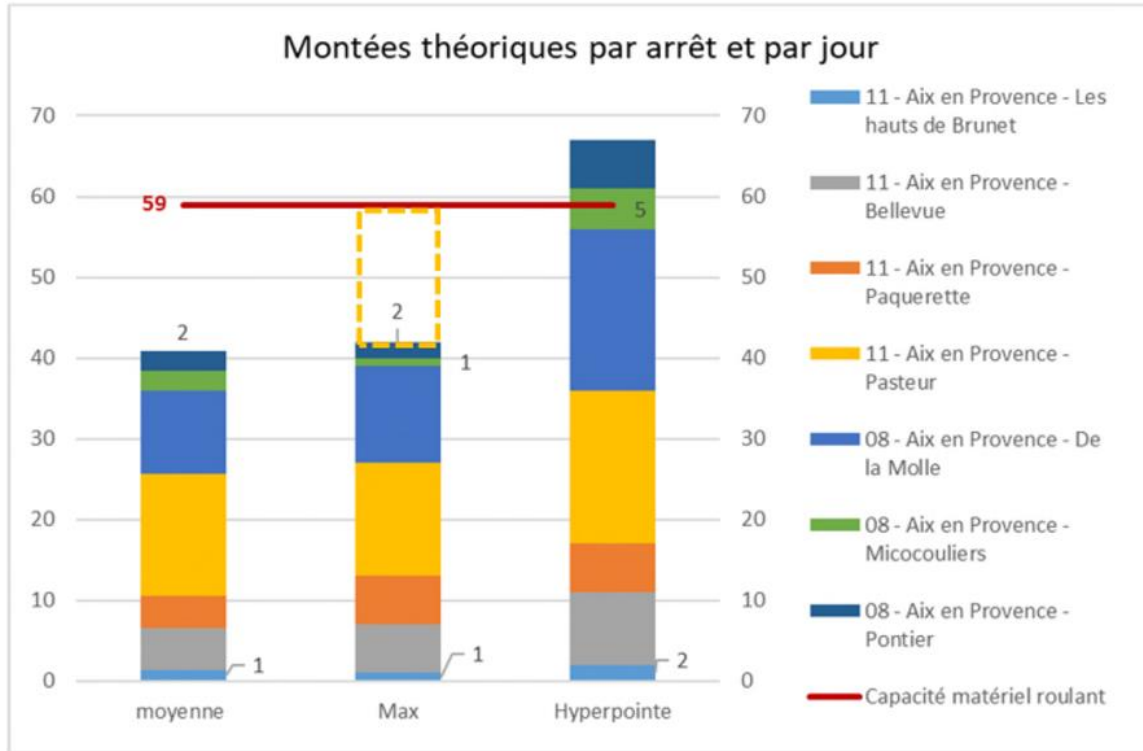
Ligne actuelle		Ligne modifiée	
<b>Ligne N°6 AIX-LA ZAC (Aller)</b>		<b>Ligne N°1 AIX-LA ZAC (Aller)</b>	
Horaires	Stations desservies	Horaires	Stations desservies
7h10	06 - Aix en Provence - Domaine des fleurs	7h10	01 - Aix en Provence - Domaine des fleurs
7h11	06 - Aix en Provence - Bredasque	7h11	01 - Aix en Provence - Bredasque
7h 12	06 - Aix en Provence - Ravanasse	7h 12	01 - Aix en Provence - Ravanasse
7h 14	06 - Aix en Provence - Rond point de Galice	7h 14	01 - Aix en Provence - Rond point de Galice
7h 15	06 - Aix en Provence - Rotonde du bois de l'aune	7h 15	01 - Aix en Provence - Rotonde du bois de l'aune
7h 16	06 - Aix en Provence - La Croix Verte	7h 16	01 - Aix en Provence - La Croix Verte
7h 17	06 - Aix en Provence - Le Deffens	7h 18	01 - Aix en Provence - Vignes de Marius (recup Defend)
7h 18	06 - Aix en Provence - Vignes de Marius	7h 21	01 - Aix en Provence - Marcel Pagnol (recup BLUM)
7h 20	06 - Aix en Provence - Vasarely		Via Autoroute
7h 21	06 - Aix en Provence - Marcel Pagnol	< 7h 55	Gare routière Porte de la Cité
	Via Autoroute		
< 7h 55	Gare routière Porte de la Cité		
<b>Ligne N°6 AIX- LA ZAC (Retour)</b>		<b>Ligne N°1 AIX- LA ZAC (Retour)</b>	
16h 35	Parking Restaurant R1	16h 35	Gare routière Porte de la Cité
	Via Autoroute		Via Autoroute
A6.1	06 - Aix en Provence - Marcel Pagnol	A1.1	01 - Aix en Provence - Marcel Pagnol
A6.2	06 - Aix en Provence - Vasarely	A1.2	01 - Aix en Provence - Vignes de Marius (recup Defend)
A6.3	06 - Aix en Provence - Vignes de Marius	A1.3	01 - Aix en Provence - La Croix Verte
A6.4	06 - Aix en Provence - Le Deffens	A1.4	01 - Aix en Provence - Domaine des fleurs
A6.5	06 - Aix en Provence - Rotonde du bois de l'aune	A1.5	01 - Aix en Provence - Bredasque
A6.6	06 - Aix en Provence - La Croix Verte	A1.6	01 - Aix en Provence - Ravanasse
A6.7	06 - Aix en Provence - Domaine des fleurs	A1.7	01 - Aix en Provence - Rond point de Galice
A6.8	06 - Aix en Provence - Ravanasse		
A6.9	06 - Aix en Provence - Bredasque		
A6.10	06 - Aix en Provence - Rond point de Galice		

Pas d'arrêt sur cette ligne pour les EE  
Possibilité de prendre tous les arrêts de la ligne 30 ou l'arrêt Krypton de la ligne 17

Ligne 6 actuelle: 30% EE

# Ligne 2 – Aix Haut de Brunet

Kilométrage : 43 kilomètres (sens aller) / 41 kilomètres (sens retour)  
Temps de trajet théorique : 45 min





# Ligne 2 – Aix Haut de Brunet

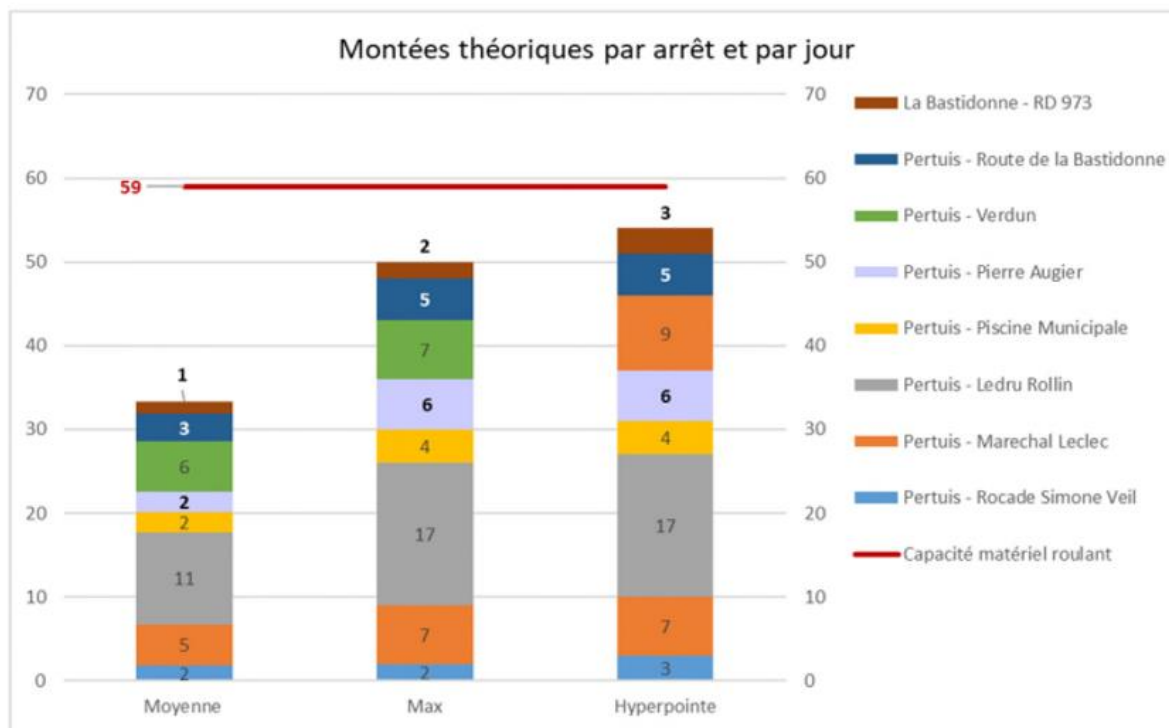


Ligne actuelle		Ligne modifiée	
<b>Ligne N°11 AIX - BELLEGARDE (Aller)</b>		<b>Ligne N°2 AIX - HAUT DE BRUNET (Aller)</b>	
Horaires	Stations desservies	Horaires	Stations desservies
7h 18	11 -Aix en Provence - Bellegarde	7h 05	2 -Aix en Provence - Les hauts de Brunet
7h 19	11 -Aix en Provence - Pasteur	7h 07	2 -Aix en Provence - Bellevue
7h 21	11 -Aix en Provence - Paquerette	7h 08	2 - Aix en Provence - Paquerette
7h 22	11 -Aix en Provence - Bellevue	7h 10	2 - Aix en Provence - Pasteur
7h 24	11 -Aix en Provence - Les hauts de Brunet	7h 13	2 - Aix en Provence - Bourse
	Via Autoroute	7h 15	2 - Aix en Provence - Silvacane
< 7h 55	Gare routière Porte de la Cité	7h 17	2 - Aix en Provence - Pontier
		7h 19	2 - Aix en Provence - Verte coline
			Via Autoroute
		< 7h 55	Gare routière Porte de la Cité
<b>Ligne N°11 AIX - BELLEGARDE (retour)</b>		<b>Ligne N°2 AIX - HAUT DE BRUNET (Retour)</b>	
16h 35	Parking Restaurant R1	16h 35	Gare routière Porte de la Cité
	Via Autoroute		Via Autoroute
A11.1	11 - Aix en Provence - Jardins de St Donat	A2.1	2 -Aix en Provence - Les hauts de Brunet
A11.2	11 - Aix en Provence - Jules Isaac	A2.2	2 - Aix en Provence - Bellevue
A11.3	11 -Aix en Provence - Bellegarde	A2.3	2 - Aix en Provence - Paquerette
A11.4	11 - Aix en Provence - Pasteur	A2.4	2 - Aix en Provence - Pasteur
A11.5	11 - Aix en Provence - Paquerette	A2.5	2 - Aix en Provence - Bourse
A11.6	11 - Aix en Provence - Bellevue	A2.6	2 - Aix en Provence - Silvacane
A11.7	11 -Aix en Provence - Les hauts de Brunet	A2.7	2 - Aix en Provence - Pontier
		A2.8	2 - Aix en Provence - Verte coline

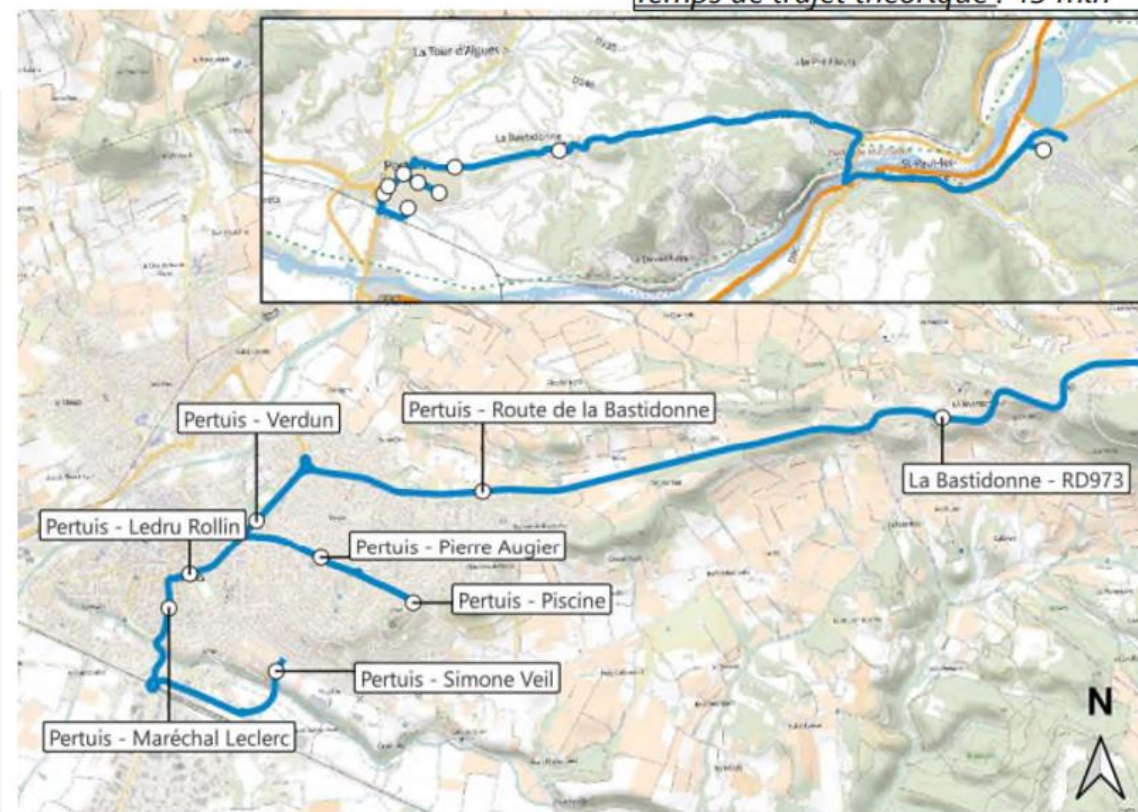
Pas d'arrêt sur cette ligne pour les EE  
 Possibilité de prendre tous les arrêts  
 de ligne 30  
 2 derniers arrêts servent pour de  
 doublage à la ligne 9 en cas de sur  
 fréquentation

*Ligne 11 actuelle: 27% EE*

# Ligne 3 – Pertuis Simone Veil



Kilométrage : 27 kilomètres  
Temps de trajet théorique : 45 min



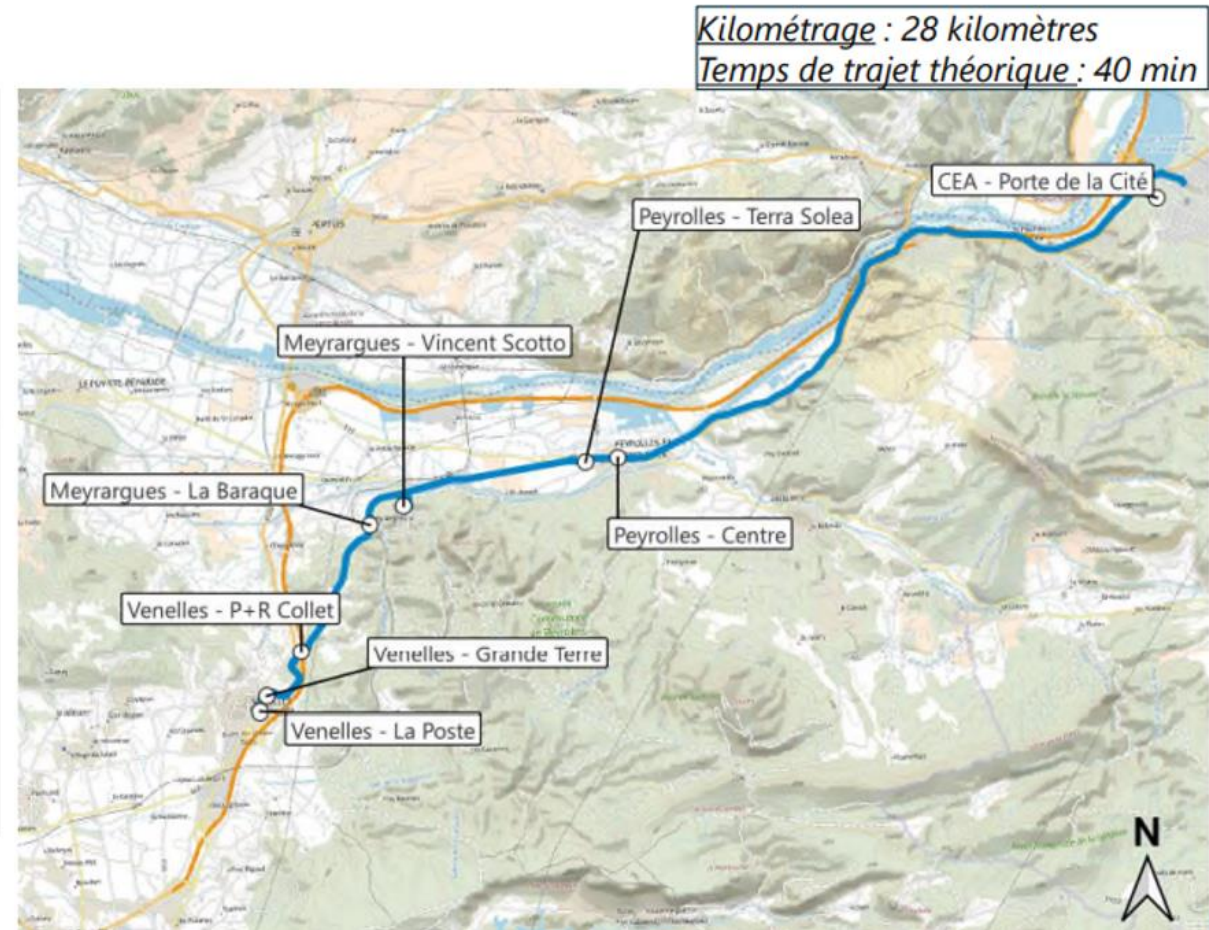
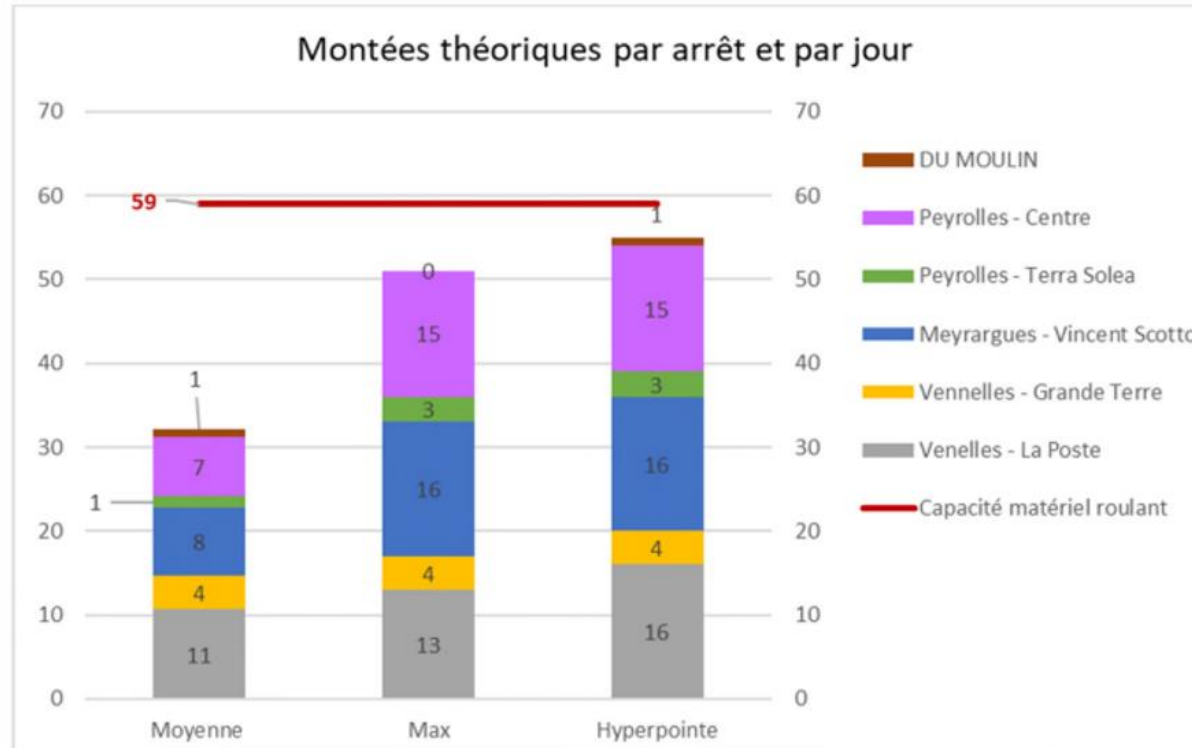
# Ligne 3 – Pertuis Simone Veil

Ligne N°30 Pertuis – Clos Vert – Piscine (Aller)		Ligne N°3 Pertuis – Simone Veil (Aller)	
Horaires	Stations desservies	Horaires	Stations desservies
7h15 7h05	30 - Pertuis - Rocade Simone Veil	7h05	3 - Pertuis - Rocade Simone Veil
7h17 7h07	30 - Pertuis - Gare SNCF	7h08	3 - Pertuis - Marechal Leclec
7h21 7h11	30 - Pertuis - Ledru Rollin	7h11	3 - Pertuis - Ledru Rollin
7h23 7h13	30 - Pertuis - Festons	7h15	3 - Pertuis - Piscine Municipale
7h25 7h15	30 - Pertuis - Piscine Municipale	7h19	3 - Pertuis - Pierre Augier
7h27 7h17	30 - Pertuis - Les Genets	7h21	3 - Pertuis - Verdun
7h29 7h19	30 - Pertuis - Pierre Augier	7h25	3 - Pertuis - Route de la Bastidonne
7h31 7h21	30 - Pertuis - Verdun	7h27	3 - La Bastidonne - RD 973
7h32 7h22	30 - Pertuis - Angle RD 973	< 7h55	Gare routière Porte de la Cité
7h34 7h24	30 - Pertuis - Boulevard Général de Gaulle		
< 7h55	Gare routière Porte de la Cité		
Ligne N°30 Pertuis – Clos Vert - Piscine (Retour)		Ligne N°3 Pertuis – Simone Veil (Retour)	
16h 35	Parking Restaurant R1	16h 35	Gare routière Porte de la Cité
A30.1	30 - Pertuis - Boulevard Général de Gaulle	A3.1	3 - La Bastidonne - RD 973
A30.2	30 - Pertuis - Angle RD 973	A3.2	3 - Pertuis - Route de la Bastidonne
A30.3	30 - Pertuis - Verdun	A3.3	3 - Pertuis - Verdun
A30.4	30 - Pertuis - Pierre Augier	A3.4	3 - Pertuis - Pierre Augier
A30.5	30 - Pertuis - Les Genets	A3.5	3 - Pertuis - Piscine Municipale
A30.6	30 - Pertuis - Piscine Municipale	A3.6	3 - Pertuis - Ledru Rollin
A30.7	30 - Pertuis - Festons	A3.7	3 - Pertuis - Marechal Leclec
A30.8	30 - Pertuis - Ledru Rollin	A3.8	3 - Pertuis - Rocade Simone Veil
A30.09	30 - Pertuis - Gare SNCF		
A30.10	30 - Pertuis - Rocade Simone Veil		

Pas d'arrêt sur cette ligne pour les EE mais possibilité de prendre au P+R la Prise sur la ligne 16

Ligne 30 actuelle: 22% EE

# Ligne 4 – Venelles Poste





# Ligne 4 – Venelles Poste

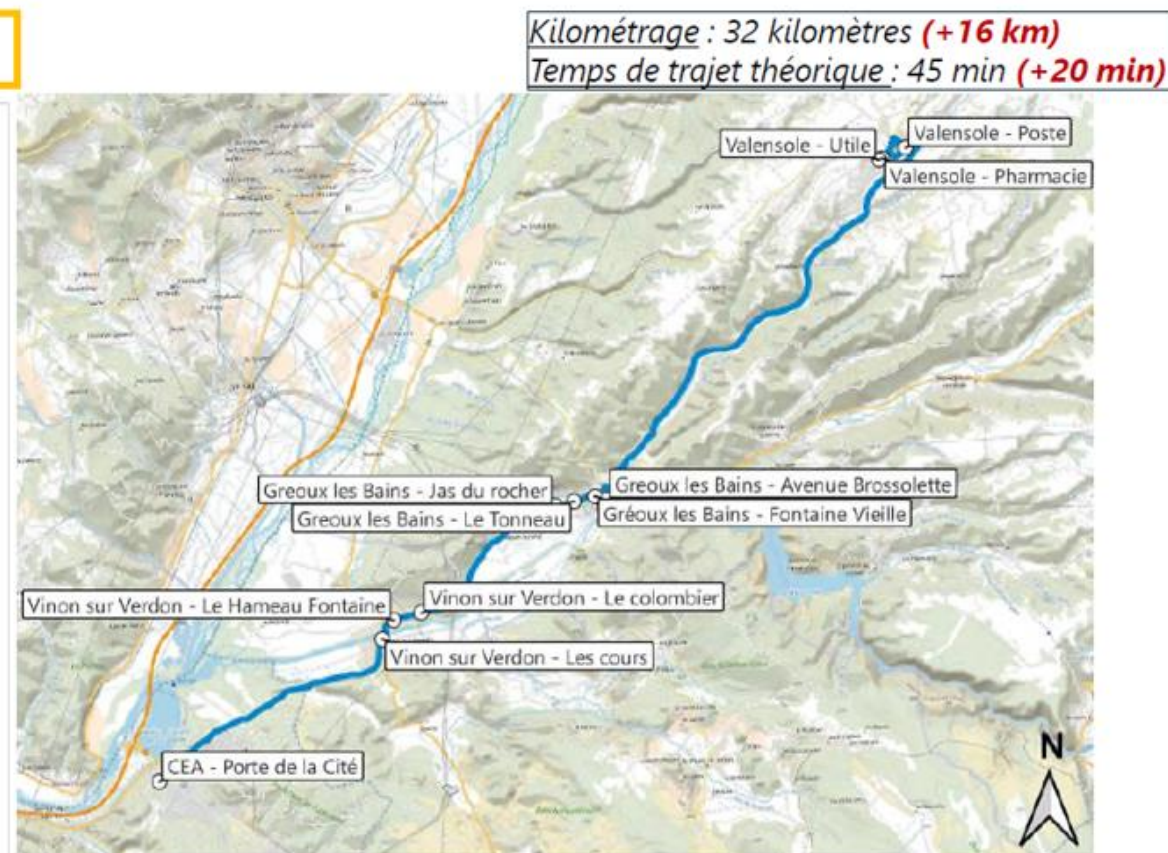
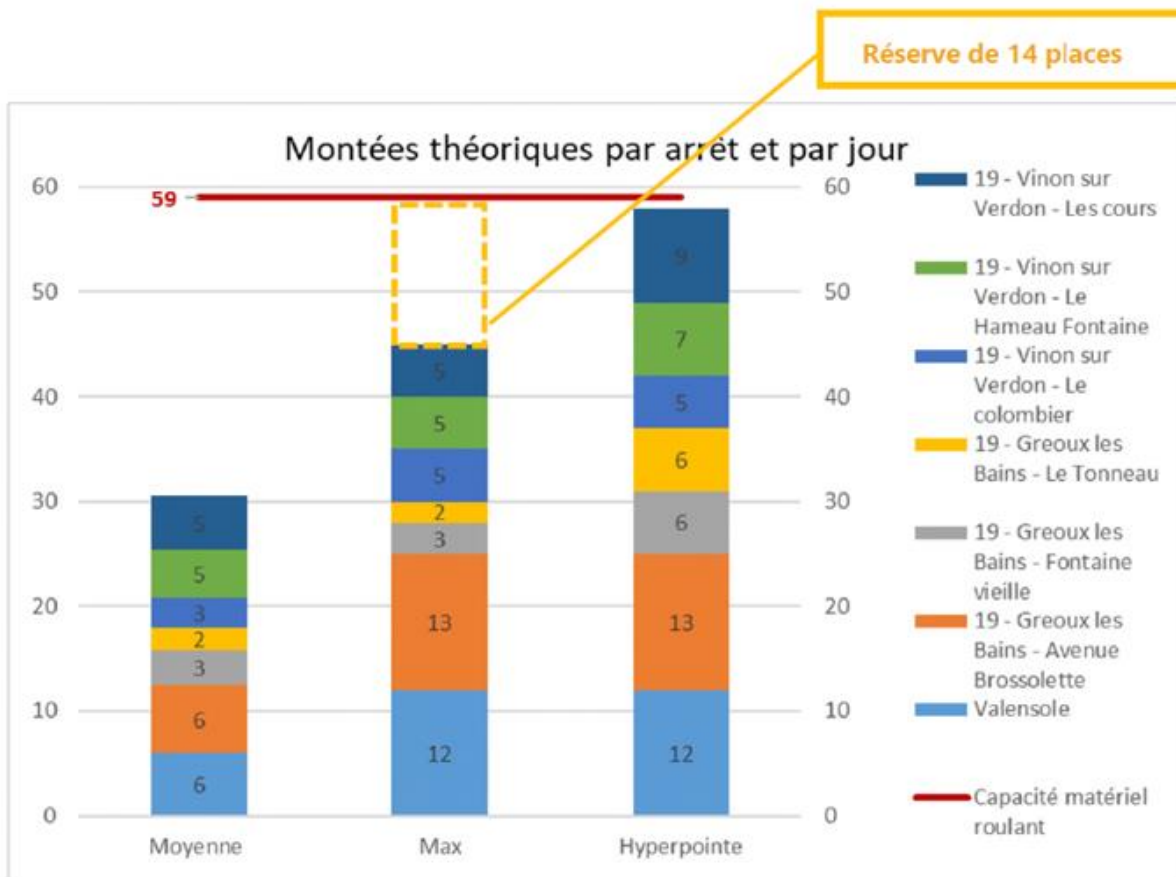


Ligne actuelle		Ligne modifiée	
<b>Ligne N°16 VENELLES (Aller)</b>		<b>Ligne N°4 VENELLES FAURYS (Aller)</b>	
Horaires	Stations desservies	Horaires	Stations desservies
7h 15	16 - Venelles - Matins clairs	7h 20	4 - Venelles - La Poste (Venelles Immobilier)
7h 16	16 - Venelles - Impasse des résidences	7h 22	4 - Venelles - Grande Terre
7h 18	16 Venelles - Arrêt les anciens Combattants	7h 24	4 Venelles - P+R Le Collet
7h 20	16 - Venelles - La Poste	7h 29	4 - Meyrargues - La baraque
7h30	16 - Meyrargues - La baraque	7h31	4 - Meyrargues - Vincent Scotto
7h32	16 - Meyrargues - Vincent Scotto	7h38	4 - Peyrolles - Terra Solea
7h39	16 - Peyrolles - Terra Solea	7h40	4 - Peyrolles - Centre
7h41	16 - Peyrolles - Centre	< 7h 55	Gare routière Porte de la Cité
7h43	16 - Peyrolles - Du Moulin		
7h52	16 - St Paul les Durance - D952		
< 7h 55	Gare routière Porte de la Cité		
<b>Ligne N°16 VENELLES (retour)</b>		<b>Ligne N°4 VENELLES FAURYS (Retour)</b>	
16h 35	Parking Restaurant R1	16h 35	Gare routière Porte de la Cité
A16.1	16 - St Paul les Durance - D952	A4.1	4 - Peyrolles - Centre
A16.2	16 - Peyrolles - Du Moulin	A4.2	4 - Peyrolles - Terra Solea
A16.3	16 - Peyrolles - Centre	A4.3	4 - Meyrargues - Vincent Scotto
A16.4	16 - Peyrolles - Terra Solea	A4.4	4 - Meyrargues - La baraque
A16.5	16 - Meyrargues - Vincent Scotto	A4.5	4 Venelles - P+R Le Collet
A16.6	16 - Meyrargues - La baraque	A4.6	4 - Venelles - Grande Terre
A16.7	16 - Venelles - La Poste	A4.7	4 - Venelles - La Poste (Venelles Immobilier)
A16.8	16 Venelles - Arrêt les anciens Combattants		
A16.9	16 - Venelles - Impasse des résidences		
A16.10	16 - Venelles - Matins clairs		

Possibilité des EE de prendre tous les arrêts

Ligne 16 actuelle: 25%EE

# Ligne 5 - Valensole



# Ligne 5 – Valensole

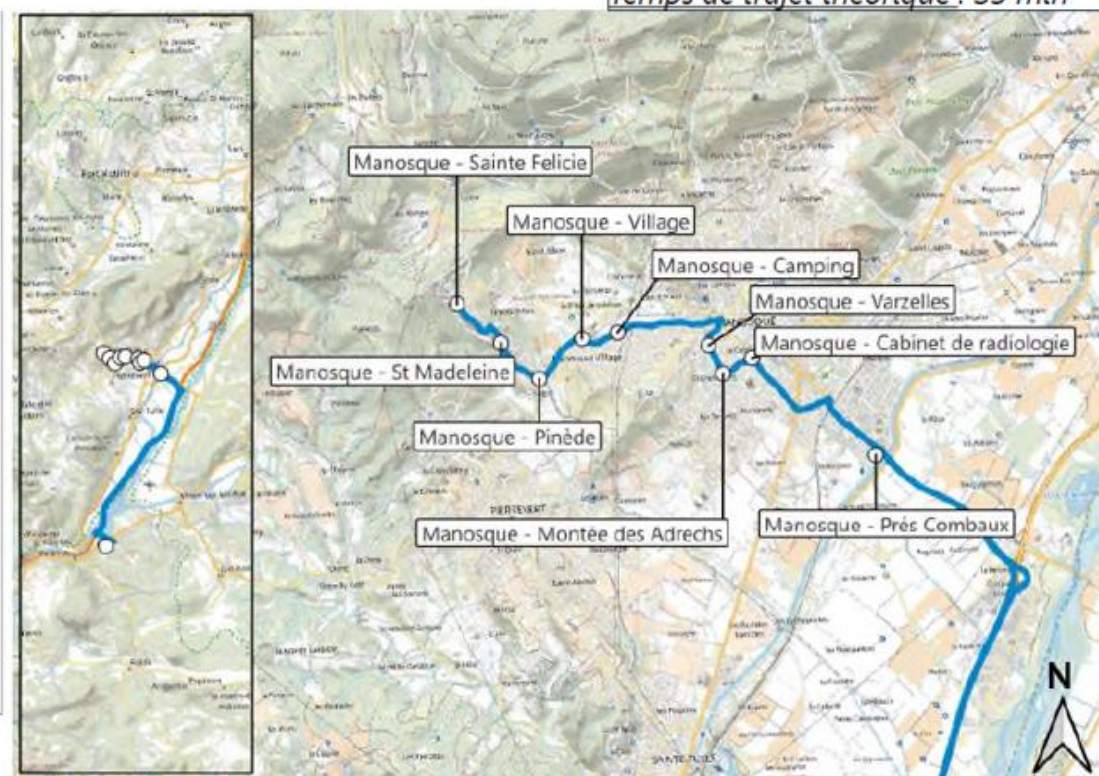
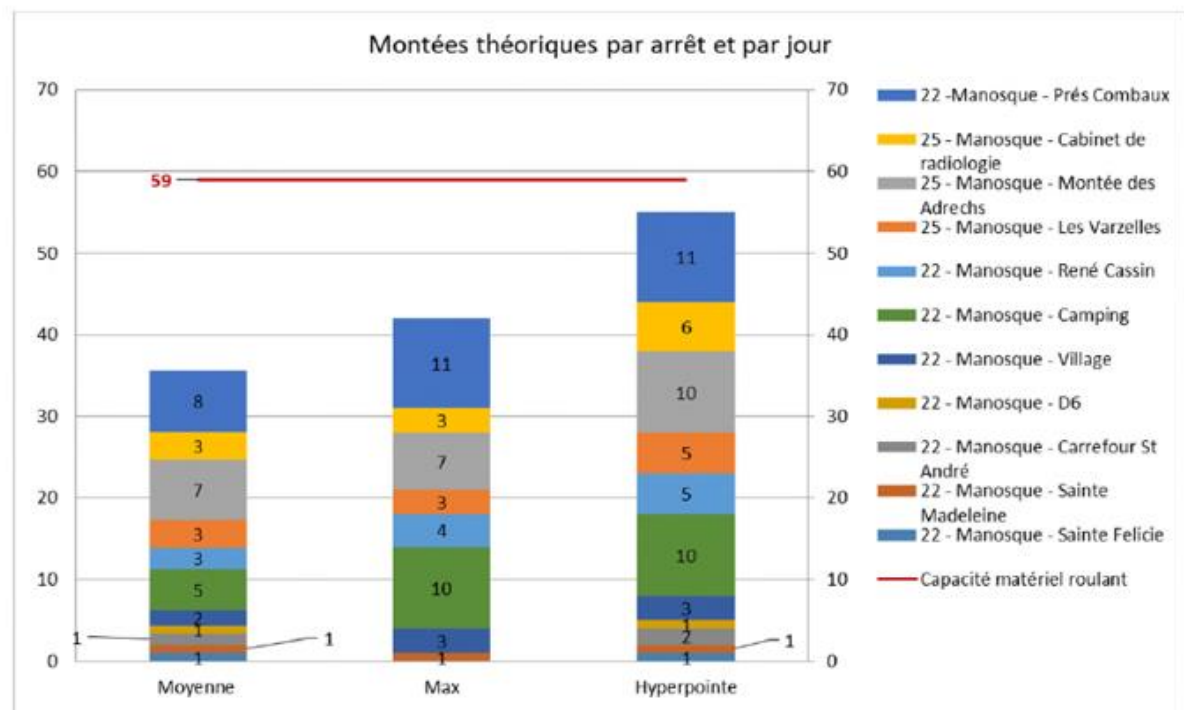
Ligne actuelle		Ligne modifiée	
Ligne N°19 GREOUX LES BAINS (Aller)		Ligne N°5 VALENSOLE (Aller)	
Horaires	Stations desservies	Horaires	Stations desservies
7h 28	19 - Greoux les Bains - Avenue Brossolette	7h 10	5 - Valensole - Pharmacie
7h 29	19 - Greoux les Bains - Fontaine vieille	7h 11	5 - Valensole - Utile
7h 30	19 - Greoux les Bains - Le Tonneau	7h 13	5 - Valensole - Poste
7h 31	19 - Greoux - Jas du rocher	7h 28	5 - Greoux les Bains - Avenue Brossolette
7h 34	19 - Vinon sur Verdon - Le colombier	7h 29	5 - Greoux les Bains - Fontaine vieille
7h 36	19 - Vinon sur Verdon - Le Hameau Fontaine	7h 30	5 - Greoux les Bains - Le Tonneau
7h 38	19 - Vinon sur Verdon - Les cours	7h 31	5 - Greoux - Jas du rocher
7h 48	19 - Cadarache - Le Hameau	7h 34	5 - Vinon sur Verdon - Le colombier
< 7h 55	Gare routière Porte de la Cité	7h 36	5 - Vinon sur Verdon - Le Hameau Fontaine
		7h 38	5 - Vinon sur Verdon - Les cours
		< 7h 55	Gare routière Porte de la Cité
Ligne N°19 GREOUX LES BAINS (retour)		Ligne N°5 VALENSOLE (Retour)	
16h 35	Parking Restaurant R1	16h 35	Gare routière Porte de la Cité
A19.1	19 - Cadarache - Le Hameau	A5.1	5 - Vinon sur Verdon - Les cours
A19.2	19 - Vinon sur Verdon - Les cours	A5.2	5 - Vinon sur Verdon - Le Hameau Fontaine
A19.3	19 - Vinon sur Verdon - Le Hameau Fontaine	A5.3	5 - Vinon sur Verdon - Le colombier
A19.4	19 - Vinon sur Verdon - Le colombier	A5.4	5 - Greoux - Jas du rocher
A19.5	19 - Greoux - Jas du rocher	A5.5	5 - Greoux les Bains - Le Tonneau
A19.6	19 - Greoux les Bains - Le Tonneau	A5.6	5 - Greoux les Bains - Fontaine vieille
A19.7	19 - Greoux les Bains - Fontaine vieille	A5.7	5 - Greoux les Bains - Avenue Brossolette
A19.8	19 - Greoux les Bains - Avenue Brossolette	A5.8	5 - Valensole - Poste
		A5.9	5 - Valensole - Utile
		A5.10	5 - Valensole - Pharmacie

**Ligne à tester en réel**  
Possibilité aux EE de prendre tous les arrêts

Ligne 19 actuelle: 24% EE

# Ligne 6 – Manosque Ste Félicie

Kilométrage : 25 kilomètres  
Temps de trajet théorique : 35 min





# Ligne 6 – Manosque Ste Félicie

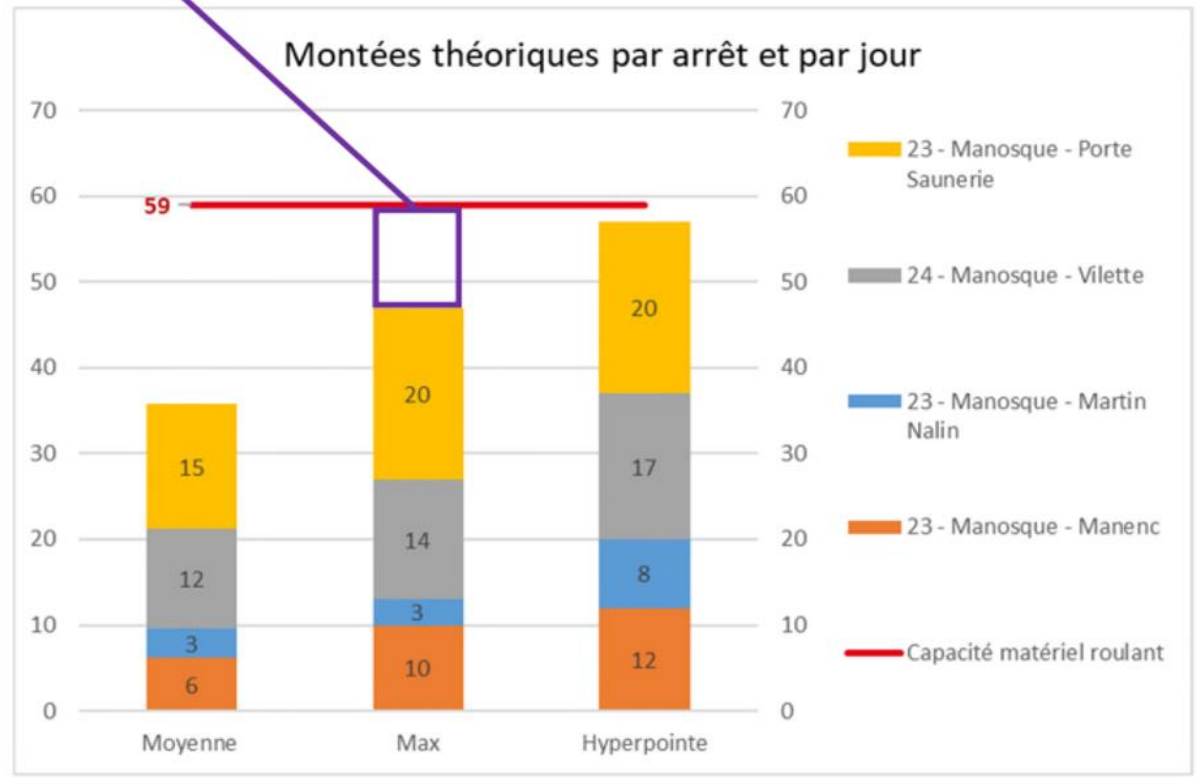
Ligne actuelle		Ligne modifiée	
<b>Ligne N°22 MANOSQUE Camping Municipal (Aller)</b>		<b>Ligne N°6 MANOSQUE Sainte Felicie (Aller)</b>	
Horaires	Stations desservies	Horaires	Stations desservies
7h 16	22 - Manosque - Camping	7h 15	6 - Manosque - Sainte Felicie
7h 18	22 - Manosque - LES ERABLES	7h16	6 - Manosque - Sainte Madeleine
7h 20	22 - Manosque - D6	7h 17	6 - Manosque - Pinède
7h 23	22 - Manosque - Sainte Felicie	7h 18	6 - Manosque - Village
7h 23	22 - Manosque - La fontaine	7h 19	6 - Manosque - Camping
7h 23	22 - Manosque - Sainte Madeleine	7h 22	6 - Manosque - Les Varzelles
7h 23	22 - Manosque - Carrefour St André	7h 23	6 - Manosque - Montée des Adrechs
7h 27	22 - Manosque - Village	7h 24	6 - Manosque - Cabinet de radiologie
7h 29	22 - Manosque - Les Grands prés	7h 28	6 - Manosque - Prés Combaux
7h 31	22 - Manosque - La Luquèce		Via Autoroute
07h34	22 - Manosque - René Cassin	< 7h 55	Gare routière Porte de la Cité
7h 37	22 - Manosque - Prés Combaux		
	Via Autoroute		
< 7h 55	Gare routière Porte de la Cité		
<b>Ligne N°22 MANOSQUE Camping Municipal (retour)</b>		<b>Ligne N°6 MANOSQUE Sainte Felicie (Retour)</b>	
16h 35	Parking Restaurant R1	16h 35	Gare routière Porte de la Cité
	Via Autoroute		Via Autoroute
A22.1	22 - Manosque - Prés Combaux	A6.1	6 - Manosque - Prés Combaux
A22.2	22 - Manosque - René Cassin	A6.2	6 - Manosque - Cabinet de radiologie
A22.3	22 - Manosque - La Luquèce	A6.3	6 - Manosque - Montée des Adrechs
A22.4	22 - Manosque - Camping	A6.4	6 - Manosque - Les Varzelles
A22.5	22 - Manosque - LES ERABLES	A6.5	6 - Manosque - Camping
A22.6	22 - Manosque - D6	A6.6	6 - Manosque - Village
A22.7	22 - Manosque - Sainte Felicie	A6.7	6 - Manosque - Pinède
A22.8	22 - Manosque - La fontaine	A6.8	6 - Manosque - Sainte Madeleine
A22.9	22 - Manosque - Sainte Madeleine	A6.9	6 - Manosque - Sainte Felicie
A22.10	22 - Manosque - Carrefour St André		
A22.11	22 - Manosque - Les Grands prés		

Possibilité aux EE de prendre tous les arrêts

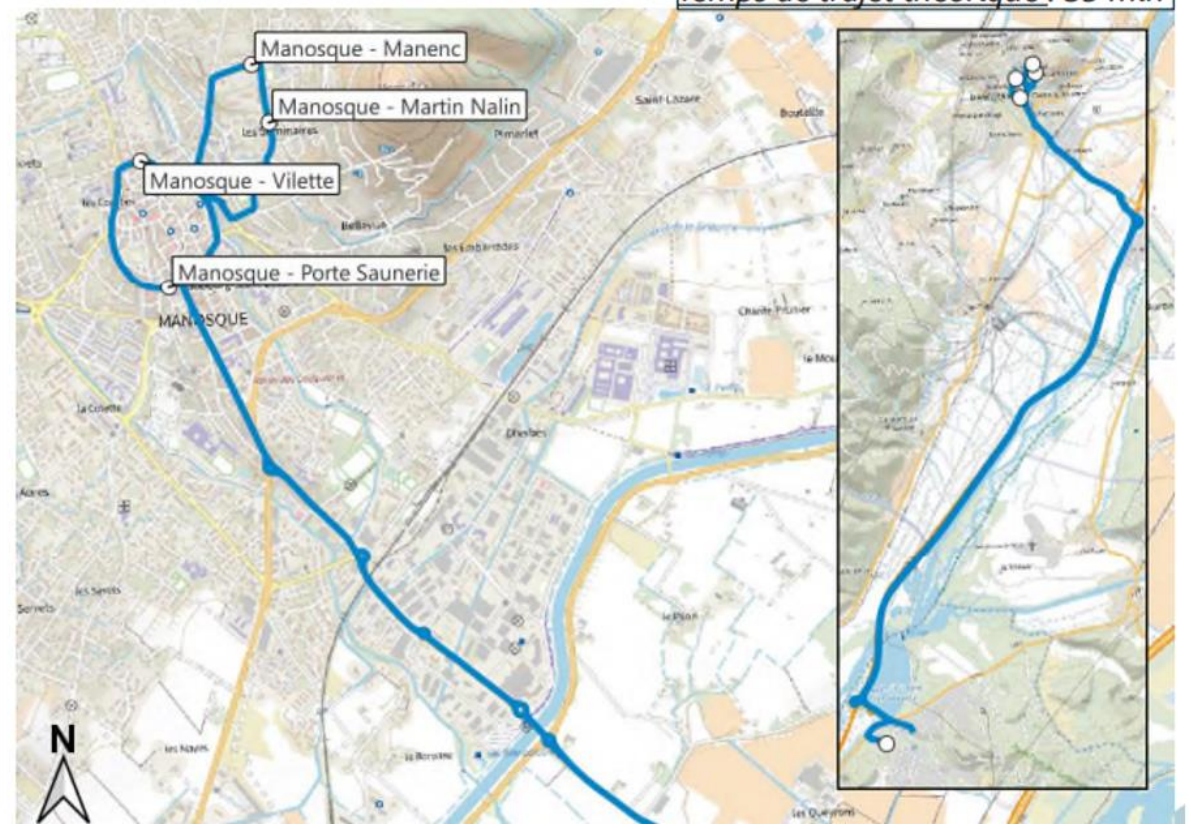
Ligne 22 actuelle: 39% EE

# Ligne 7 – Manosque Manenc

Réserve de 13 places



Kilométrage : 21 kilomètres  
Temps de trajet théorique : 35 min



# Ligne 7 – Manosque Manenc



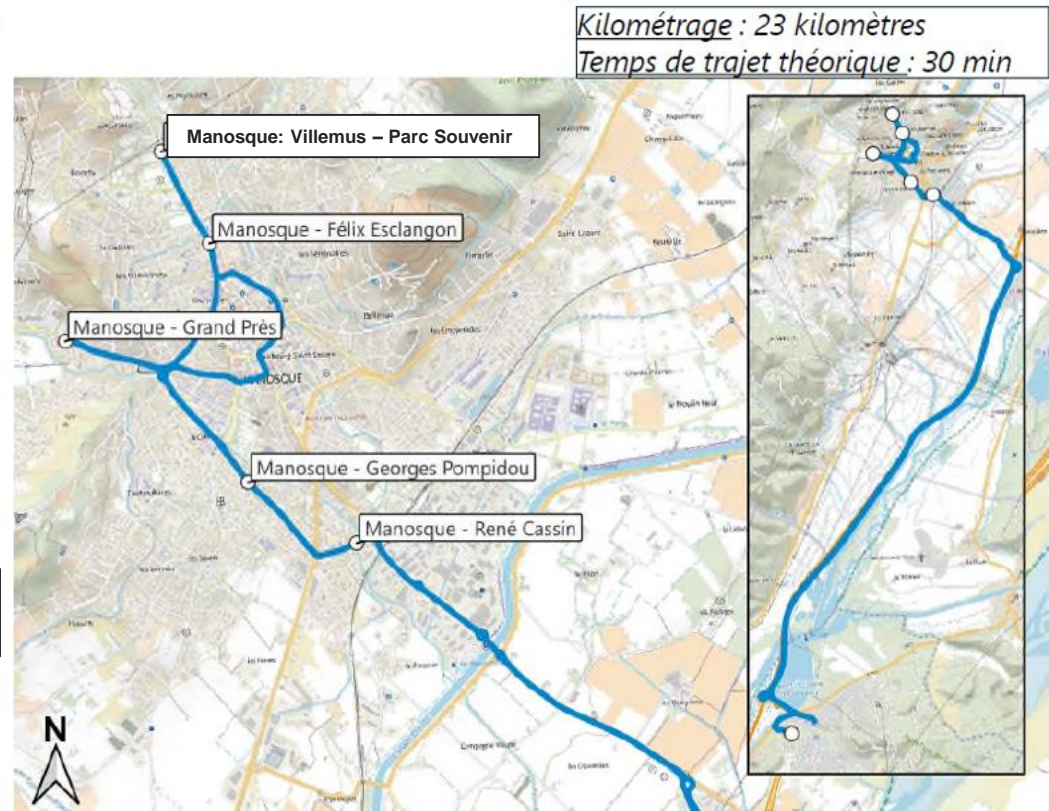
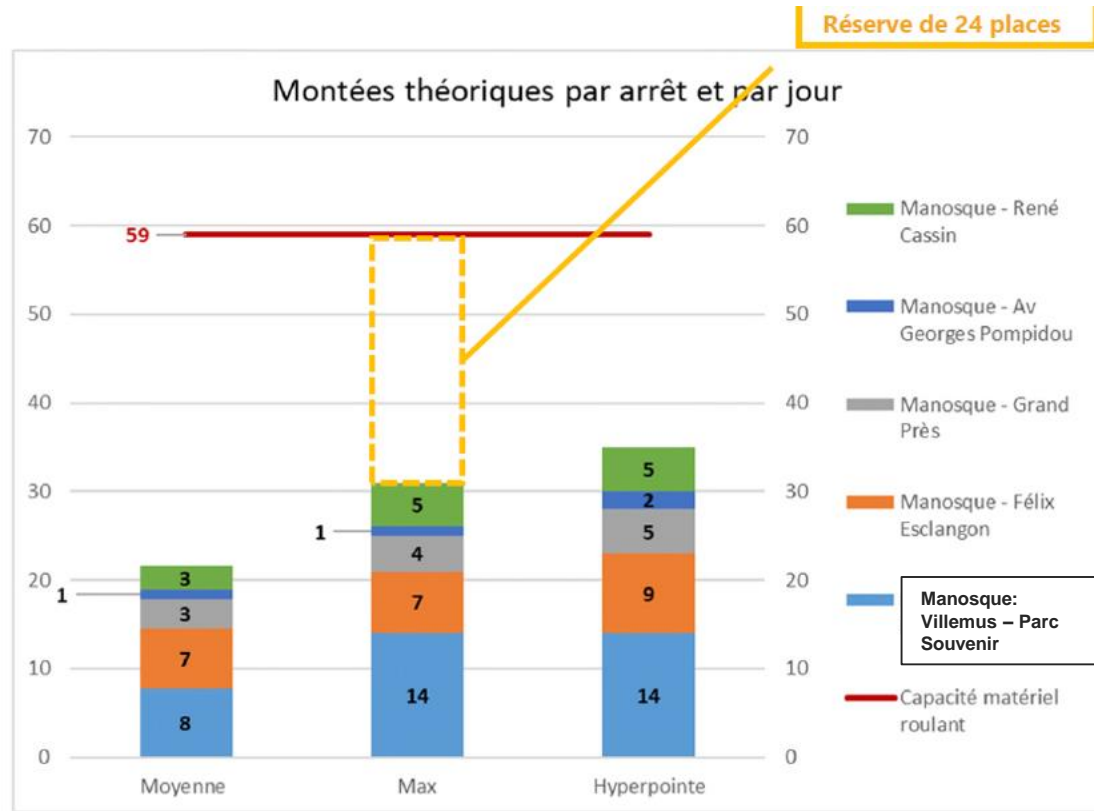
Ligne actuelle		Ligne modifiée	
Ligne N°23 MANOSQUE « Mont d'Or » (Aller)		Ligne N°7 MANOSQUE Manenc (Aller)	
Horaires	Stations desservies	Horaires	Stations desservies
7h 28	23 - Manosque - Manenc	7h 28	7 - Manosque - Manenc
7h 29	23 - Manosque - Martin Nalin	7h 29	7 - Manosque - Martin Nalin
7h 33	23 - Manosque - Porte Saunerie	7h 33	7 - Manosque - Villette
7h 37	23 - Manosque - Av de la Libération	7h 35	7 - Manosque - Porte Saunerie
	Via Autoroute		Via Autoroute
< 7h 55	Gare routière Porte de la Cité	< 7h 55	Gare routière Porte de la Cité
Ligne N°23 MANOSQUE « Mont d'Or » (retour)		Ligne N°7 MANOSQUE Manenc (Retour)	
16h 35	Parking Restaurant R1	16h 35	Gare routière Porte de la Cité
	Via Autoroute		Via Autoroute
A23.1	23 - Manosque - Av de la Libération	A7.1	7 - Manosque - Porte Saunerie
A23.2	23 - Manosque - La Plaine	A7.2	7 - Manosque - Manenc
A23.3	23 - Manosque - Manenc	A7.3	7 - Manosque - Martin Nalin
A23.4	23 - Manosque - Martin Nalin	A7.4	7 - Manosque - Villette

Possibilité aux EE de prendre tous les arrêts

Ligne 23 actuelle: 49% EE

*Retour possible pour les HS*

# Ligne 8 – Manosque Villemus





# Ligne 8 – Manosque Villemus

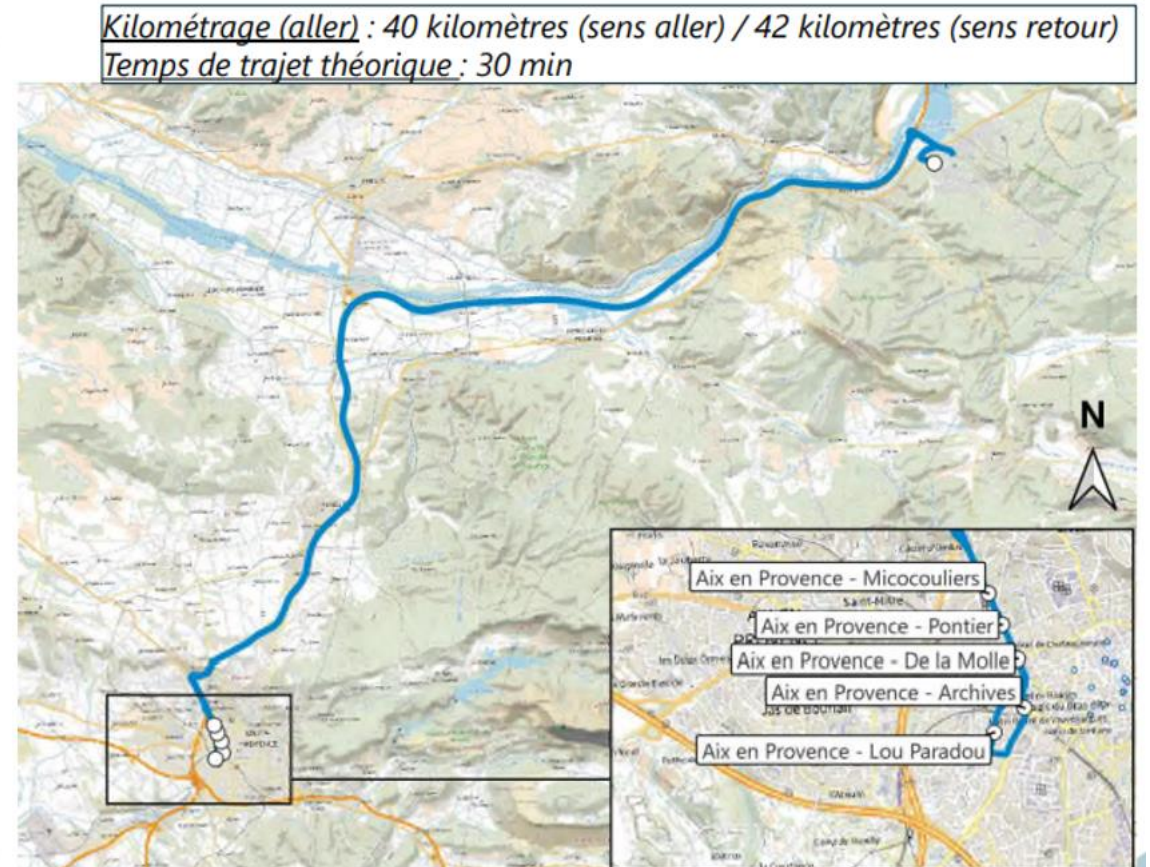
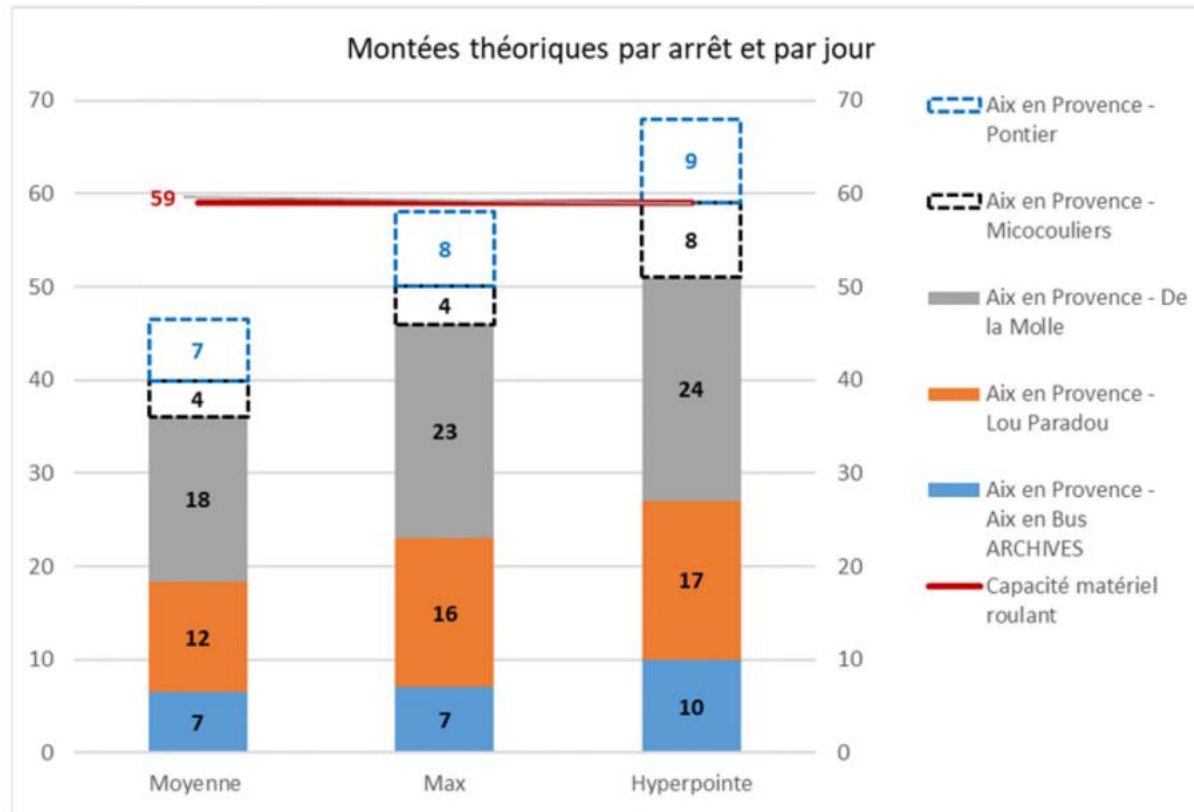


Ligne actuelle		Ligne modifiée	
<b>Ligne N°25 Manosque « La Negresse » (Aller)</b>		<b>Ligne N°8 MANOSQUE VILLEMUS (Aller)</b>	
Horaires	Stations desservies	Horaires	Stations desservies
7h 25	25 - Manosque - La lézardière	7h 20	8 - Manosque - Villemus
7h 27	25 - Manosque - Lycée Félix Esclangon	7h 21	8 - Manosque - Parc du souvenir
7h 30	25 - Manosque - Les Varzelles	7h 22	8 - Manosque - Lycée Félix Esclangon
7h 31	25 - Manosque - Montée des Adrechs	7h 27	8 - Manosque - Grand Pres
7h 34	25 - Manosque - Cabinet de radiologie	7h 31	8 - Manosque - Pompidou
7h 36	25 - Manosque - Av Georges Pompidou	7h 35	8 - Manosque - R.Cassin
	Via Autoroute		Via Autoroute
< 7h 55	Gare routière Porte de la Cité	< 7h 55	Gare routière Porte de la Cité
<b>Ligne N°25 Manosque « La Negresse » (retour)</b>		<b>Ligne N°8 MANOSQUE VILLEMUS (Retour)</b>	
16h 35	Parking Restaurant R1	16h 35	Gare routière Porte de la Cité
	Via Autoroute		Via Autoroute
A25.1	25 - Manosque - Av Georges Pompidou	A8.1	8 - Manosque - R.Cassin
A25.2	25 - Manosque - Cabinet de radiologie	A8.2	8 - Manosque - Pompidou
A25.3	25 - Manosque - Montée des Adrechs	A8.3	8 - Manosque - Lycée Félix Esclangon
A25.4	25 - Manosque - Les Varzelles	A8.4	8 - Manosque - Parc du souvenir
A25.5	25 - Manosque - Combes	A8.5	8 - Manosque - Villemus
A25.6	25 - Manosque - La lézardière	A8.6	8 - Manosque - Grand Pres

Possibilité aux EE de prendre tous les arrêts

Ligne 23 actuelle: 41% EE

# Ligne 9 – Aix Archive Paradou



# Ligne 9 – Aix Archive Paradou



Ligne actuelle		Ligne modifiée	
Ligne N°8 AIX- Gare Routière (Aller)		Ligne N°9 AIX- Archive - Paradou (Aller)	
Horaires	Stations desservies	Horaires	Stations desservies
7h 05	08 -Aix en Provence - Aix en Bus ARCHIVES	7h 06	9 -Aix en Provence - Aix en Bus ARCHIVES
7h 08	08 - Aix en Provence - Bibliothèque	7h 08	9 - Aix en Provence - Lou Paradou
7h 15	08 -Aix en Provence - De la Molle	7h 11	9 -Aix en Provence - De la Molle
7h 17	08 -Aix en Provence - Pontier	7h 13	9 -Aix en Provence - Pontier (L 2 SI COMPLET)
7h 19	08 - Aix en Provence - Micocouliers	7h 15	9 - Aix en Provence - Micocouliers (L 2 SI COMPLET)
	Via Autoroute		Via Autoroute
< 7h 55	Gare routière Porte de la Cité	< 7h 55	Gare routière Porte de la Cité
Ligne N°8 AIX-Gare routière (retour)		Ligne N°9 AIX- Archive - Paradou (Retour)	
16h 35	Parking Restaurant R1 Via Autoroute	16h 35	Gare routière Porte de la Cité Via Autoroute
A8.1	08 -Aix en Provence - Verte Colline	A9.1	9 -Aix en Provence - Verte Colline
A8.2	08 -Aix en Provence - Pontier	A9.2	9 -Aix en Provence - Pontier
A8.3	08 -Aix en Provence - De la Molle	A9.3	9 -Aix en Provence - De la Molle
A8.4	08 -Aix en Provence - Aix en Bus ARCHIVES	A9.4	9 -Aix en Provence - Aix en Bus ARCHIVES
A8.5	08 - Aix en Provence - Bibliothèque	A9.5	9 - Aix en Provence - Lou Paradou

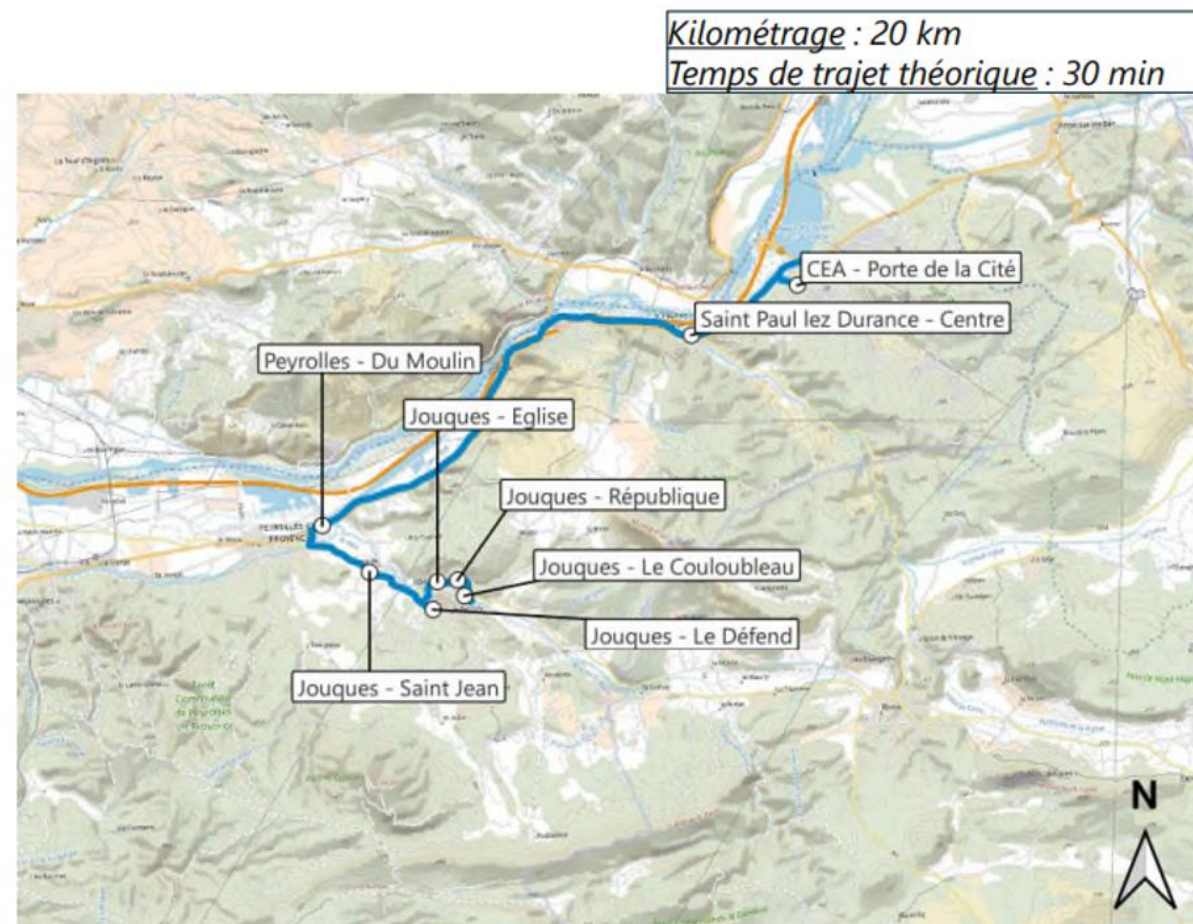
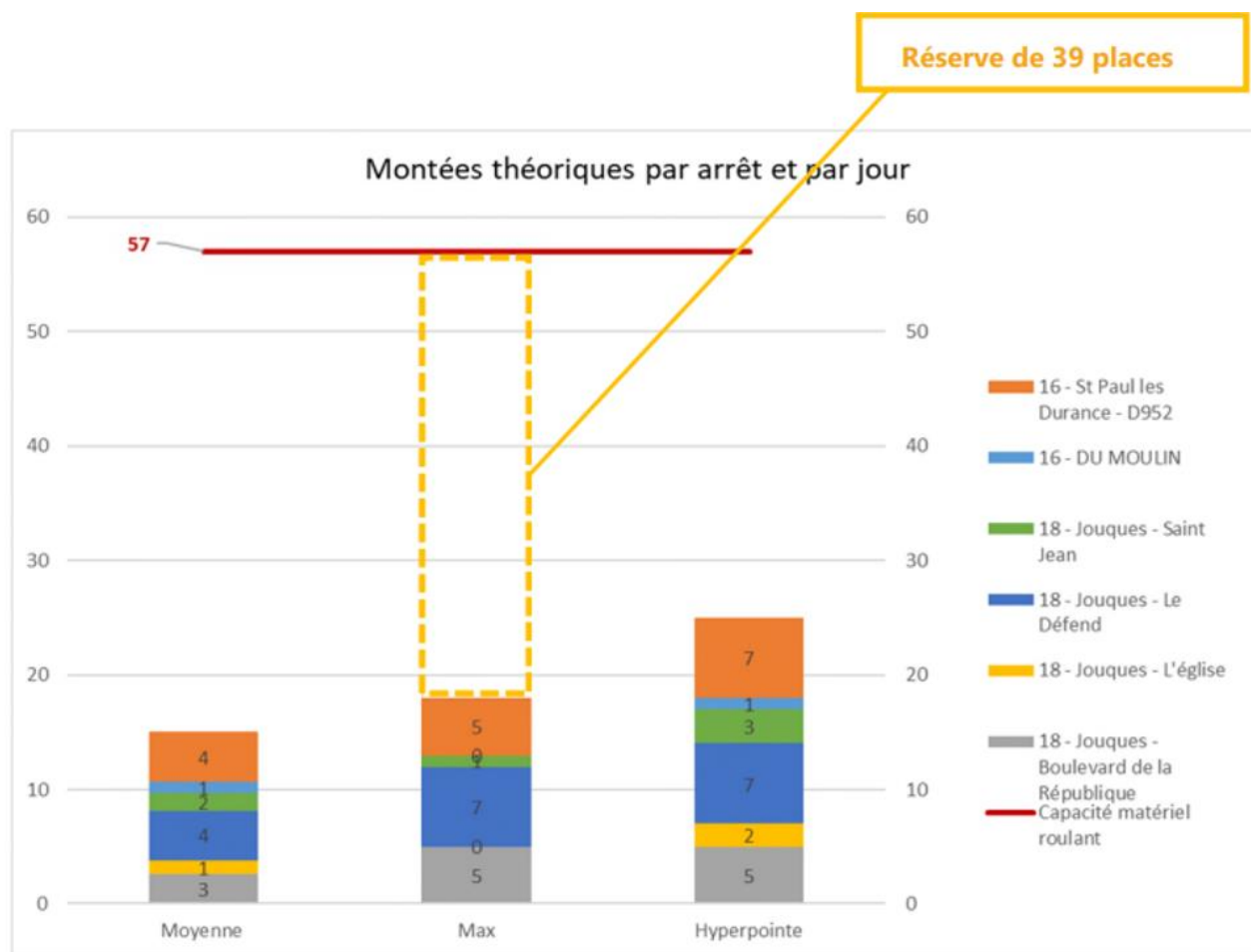
Pas d'arrêt sur cette ligne pour les EE.

Possibilité de prendre la ligne 30

Ligne 8 actuelle: 21% EE

Les 2 derniers arrêts desservis par la ligne 2

# Ligne 10 – Jouques Couloubleau





# Ligne 10 – Jouques Couloubeau



Ligne actuelle		Ligne modifiée	
<b>Ligne N°18 RIANS (Aller)</b>		<b>Ligne N°10 COULOUBLEAU (Aller)</b>	
Horaires	Stations desservies	Horaires	Stations desservies
7h 13	18 - Rians - Fontaine du Caromb	7h 25	10 - Jouques - Le Couloubeau
7h 15	18 - Rians - Les Plantiers	7h 27	10 - Jouques - Boulevard de la République
7h 27	18 - Jouques - Boulevard de la République	7h 29	10 - Jouques - L'église
7h 29	18 - Jouques - L'église	7h 32	10 - Jouques - Le Défend
7h 32	18 - Jouques - Le Défend	7h 36	10 - Jouques - Saint Jean
7h 36	18 - Jouques - Saint Jean	7h39	10 - Peyrolles - Du Moulin
< 7h 55	Gare routière Porte de la Cité	7h48	10 - St Paul les Durance - D952
		< 7h 55	Gare routière Porte de la Cité
<b>Ligne N°18 RIANS (retour)</b>		<b>Ligne N°10 COULOUBLEAU (Retour)</b>	
A18.1	Parking Restaurant R1	16h 35	Gare routière Porte de la Cité
A18.2	18 - Jouques - Saint Jean	A10.1	10 - St Paul les Durance - D952
A18.3	18 - Jouques - Le Défend	A10.2	10 - Peyrolles - Du Moulin
A18.4	18 - Jouques - L'église	A10.3	10 - Jouques - Saint Jean
A18.5	18 - Jouques - Boulevard de la République	A10.4	10 - Jouques - Le Défend
A18.6	18 - Rians - Les Plantiers	A10.5	10 - Jouques - L'église
A18.7	18 - Rians - Fontaine du Caromb	A10.6	10 - Jouques - Boulevard de la République
		A10.7	10 - Jouques - Le Couloubeau

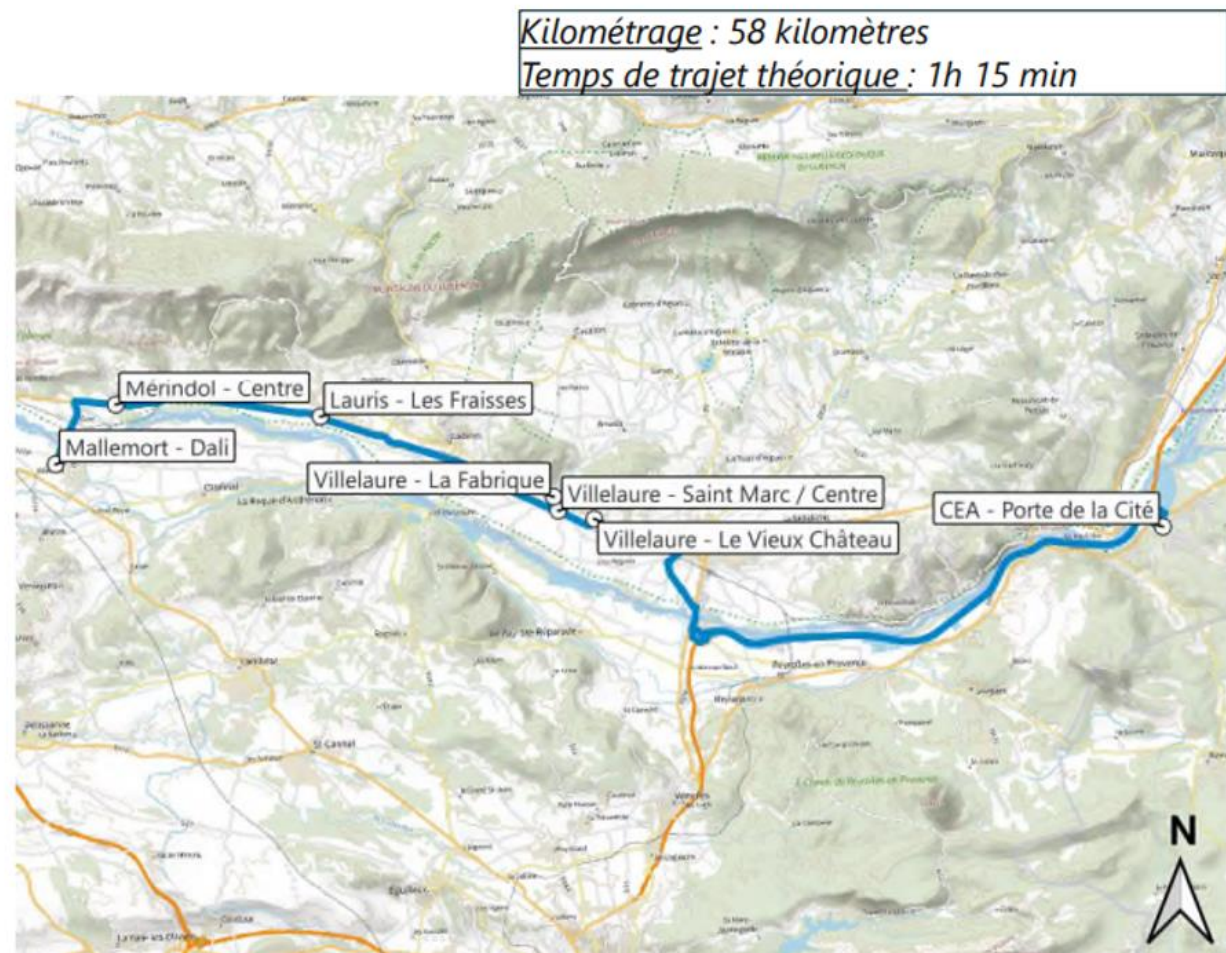
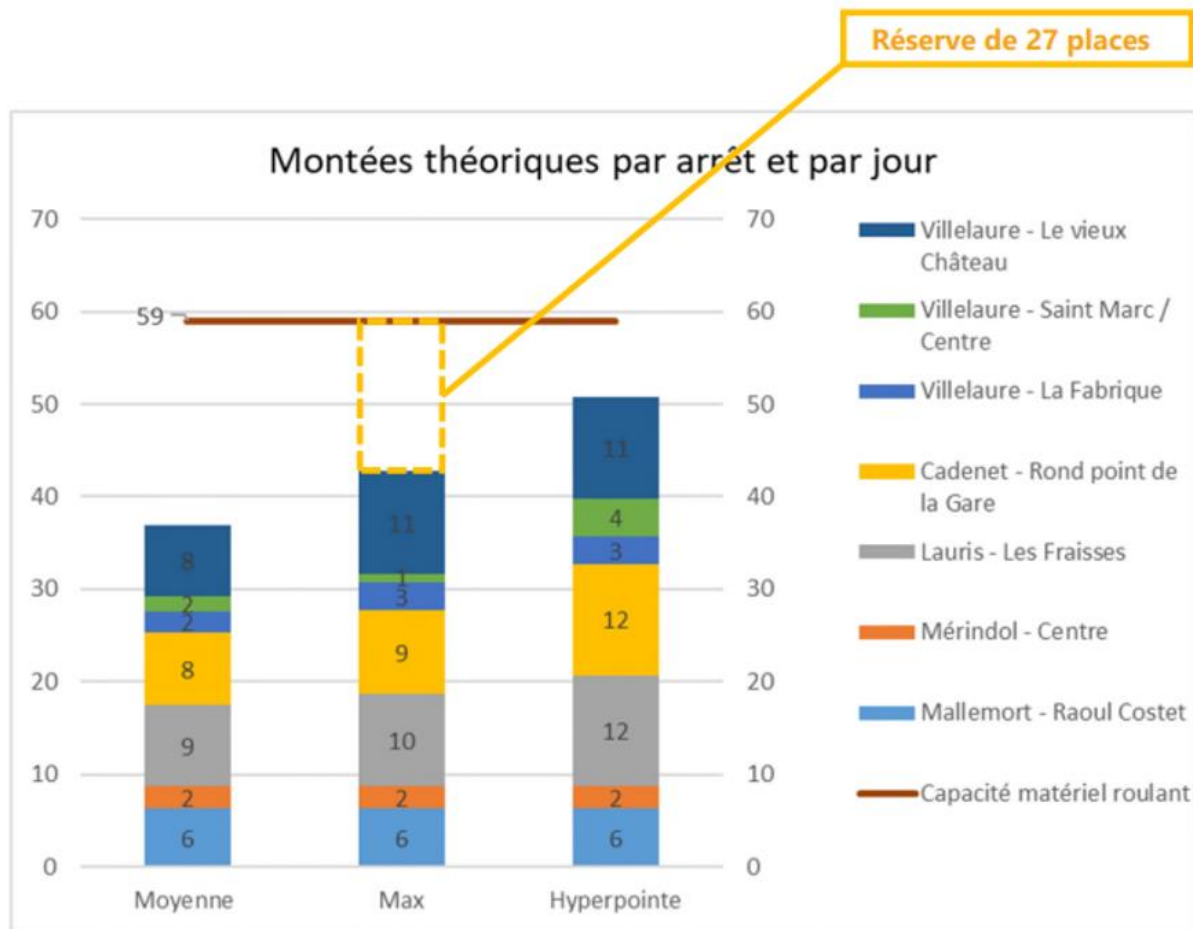
Possibilité aux EE de prendre tous les arrêts

Suivant fréquentation mini bus de 19 ou 30 places

Ligne 18 actuelle: 43% EE

*On ne part plus de Rians ; la route Rians Jouques étant accidentogène*

# Ligne 11 - Mallemort



# Ligne 11 – Mallemort



Ligne actuelle		Ligne modifiée	
<b>Ligne N°27 LAURIS (Aller)</b>		<b>Ligne N°11 Mallemort (Aller)</b>	
Horaires	Stations desservies	Horaires	Stations desservies
7h 00	27 - Lauris - Les Fraisses	6h50	11 - Mallemort - Dali
7h 05	27 - Lauris - Centre	6h57	11 - Merindol - Centre
7h11	27 - Cadenet - Rond Point de la Gare	7h 05	11 - Lauris - Les Fraisses
7h 15	27 - cadenet centre	7h 11	11 - Cadenet - Rond Point de la Gare
7h 17	27 - Villelaure - La Fabrique	7h16	11 - Villelaure - La Fabrique
7h 23	27 - Villelaure - Saint Marc / Centre	7h 22	11 - Villelaure - Saint Marc / Centre
7h 28	27 - Villelaure - Le vieux Château	7h 27	11 - Villelaure - Le vieux Château
7h 33	27 - Pertuis - Les Moulières		Via Autoroute
7h 35	27 - Pertuis - Notre Dame des Anges	< 8h 00	Gare routière Porte de la Cité
	Via Autoroute		
< 7h 55	Gare routière Porte de la Cité		
<b>Ligne N°27 LAURIS (retour)</b>		<b>Ligne N°11 Mallemort (Retour)</b>	
16h 35	Parking Restaurant R1	16h 35	Gare routière Porte de la Cité
	Via Autoroute		Via Autoroute
A27.1	27 - Pertuis - Notre Dame des Anges	A11.1	11 - Villelaure - Le vieux Château
A27.2	27 - Pertuis - Les Moulières	A11.2	11 - Villelaure - Saint Marc / Centre
A27.3	27 - Villelaure - Le vieux Château	A11.3	11 - Villelaure - La Fabrique
A27.4	27 - Villelaure - Saint Marc / Centre	A11.4	11 - Cadenet - Rond Point de la Gare
A27.5	27 - Villelaure - La Fabrique	A11.5	11 - Lauris - Les Fraisses
A27.6	27 - cadenet centre	A11.6	11 - Merindol - Centre
A27.7	27 - Cadenet - Rond Point de la Gare	A11.7	11 - Mallemort - Dali
A27.8	27 - Lauris - Centre		
A27.9	27 - Lauris - Les Fraisses		

Ligne à tester en réel

Possibilité aux EE de prendre tous les arrêts


Ligne 27 actuelle: 22% EE



# Ligne 12 – Saint Maximin

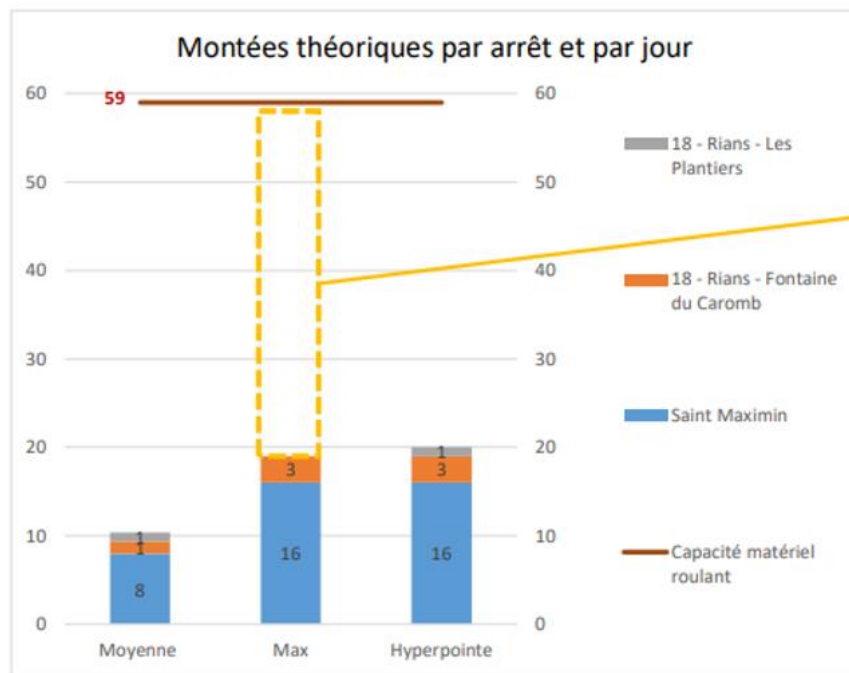
Impossibilité de passer par la RD11 pour des raisons de sécurité (Itinéraire testé le 15/12/23)

Parcours validé via Ginasservis



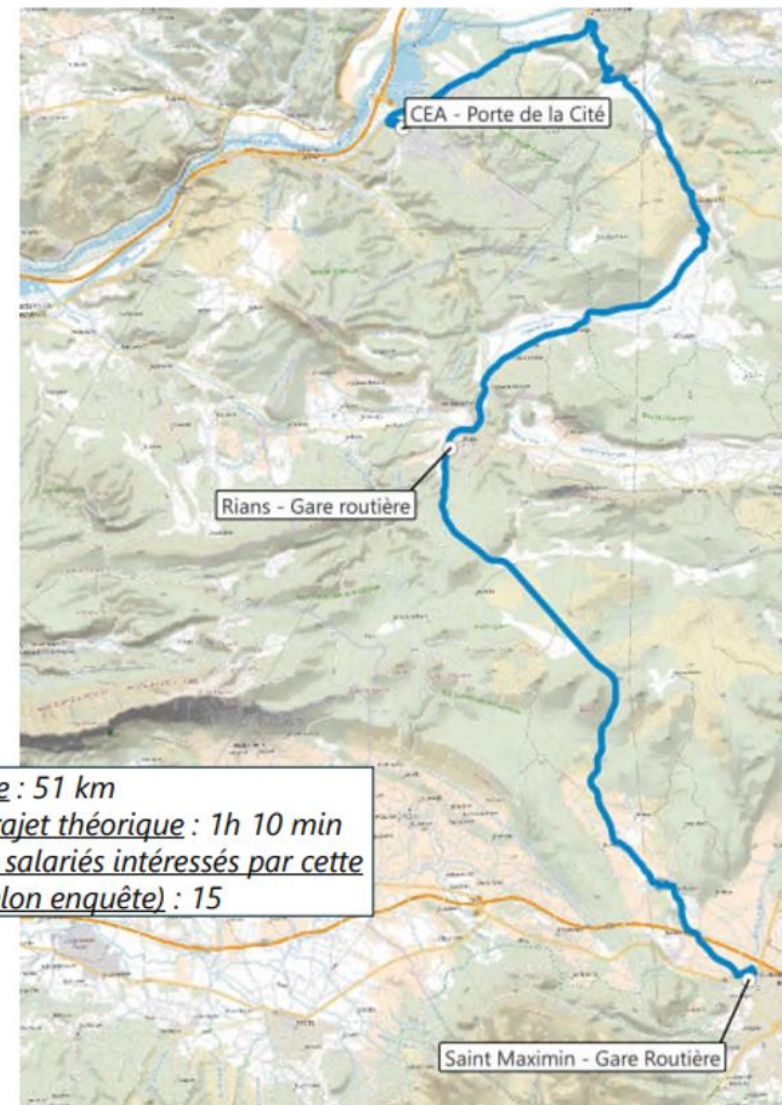


# Ligne 12 – Saint Maximin



Réserve de 40 places

*Kilométrage : 51 km*  
*Temps de trajet théorique : 1h 10 min*  
*Nombre de salariés intéressés par cette desserte (selon enquête) : 15*



# Ligne 12 – Saint Maximin



Ligne actuelle		Ligne modifiée	
Ligne N°18 RIANs (Aller)		Ligne N°12 SAINT MAXIMIN (Aller)	
Horaires	Stations desservies	Horaires	Stations desservies
7h 13	18 - Rians - Fontaine du Caromb	6h 55	12 - Saint Maximin - Gare Routiere
7h 15	18 - Rians - Les Plantiers	7h 20	12 - Rians - Gare Routiere (via gina)
7h 27	18 - Jouques - Boulevard de la République	< 8h 00	Gare routière Porte de la Cité
7h 29	18 - Jouques - L'église		
7h 32	18 - Jouques - Le Défend		
7h 36	18 - Jouques - Saint Jean		
< 7h 55	Gare routière Porte de la Cité		
Ligne N°18 RIANs (retour)		Ligne N°12 SAINT MAXIMIN (Retour)	
A18.1	Parking Restaurant R1	16h 35	Gare routière Porte de la Cité
A18.2	18 - Jouques - Saint Jean	A12.1	12 - Rians - Gare Routiere (via gina)
A18.3	18 - Jouques - Le Défend	A12.2	12 - Saint Maximin - Gare Routiere
A18.4	18 - Jouques - L'église		
A18.5	18 - Jouques - Boulevard de la République		
A18.6	18 - Rians - Les Plantiers		
A18.7	18 - Rians - Fontaine du Caromb		

## Ligne à tester en réel

Possibilité aux EE de prendre tous les arrêts

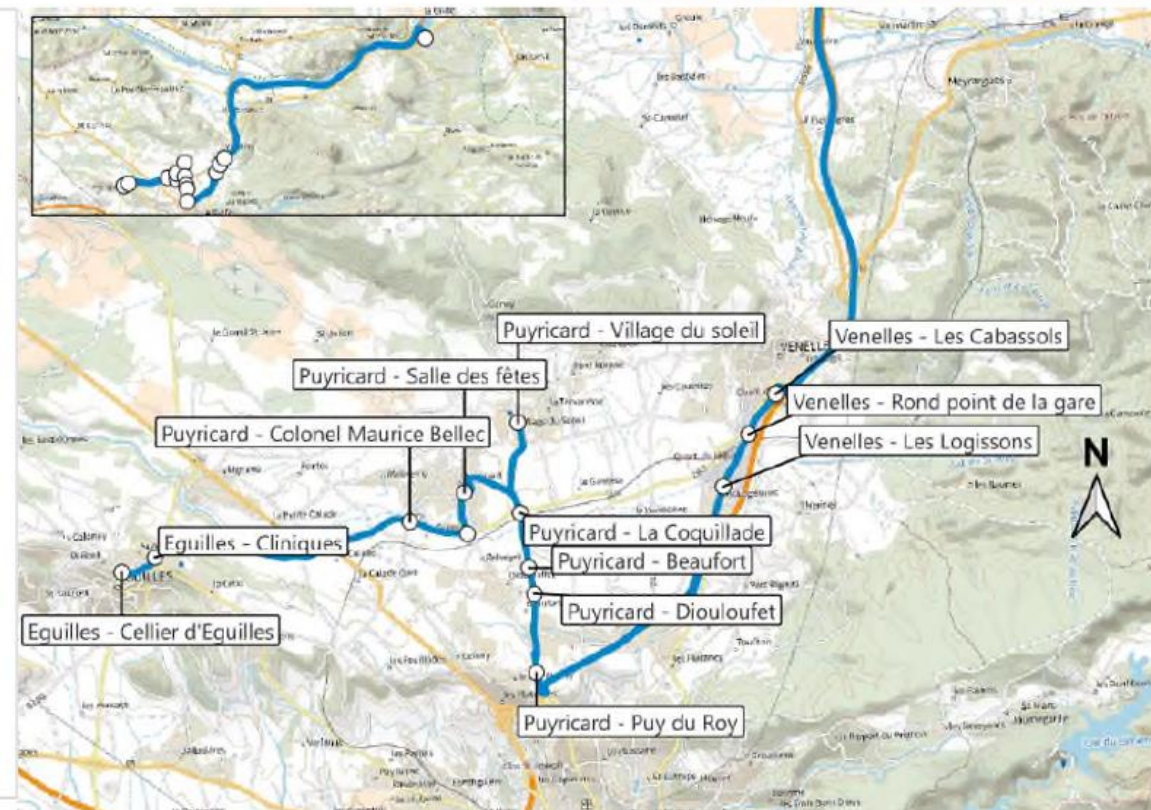
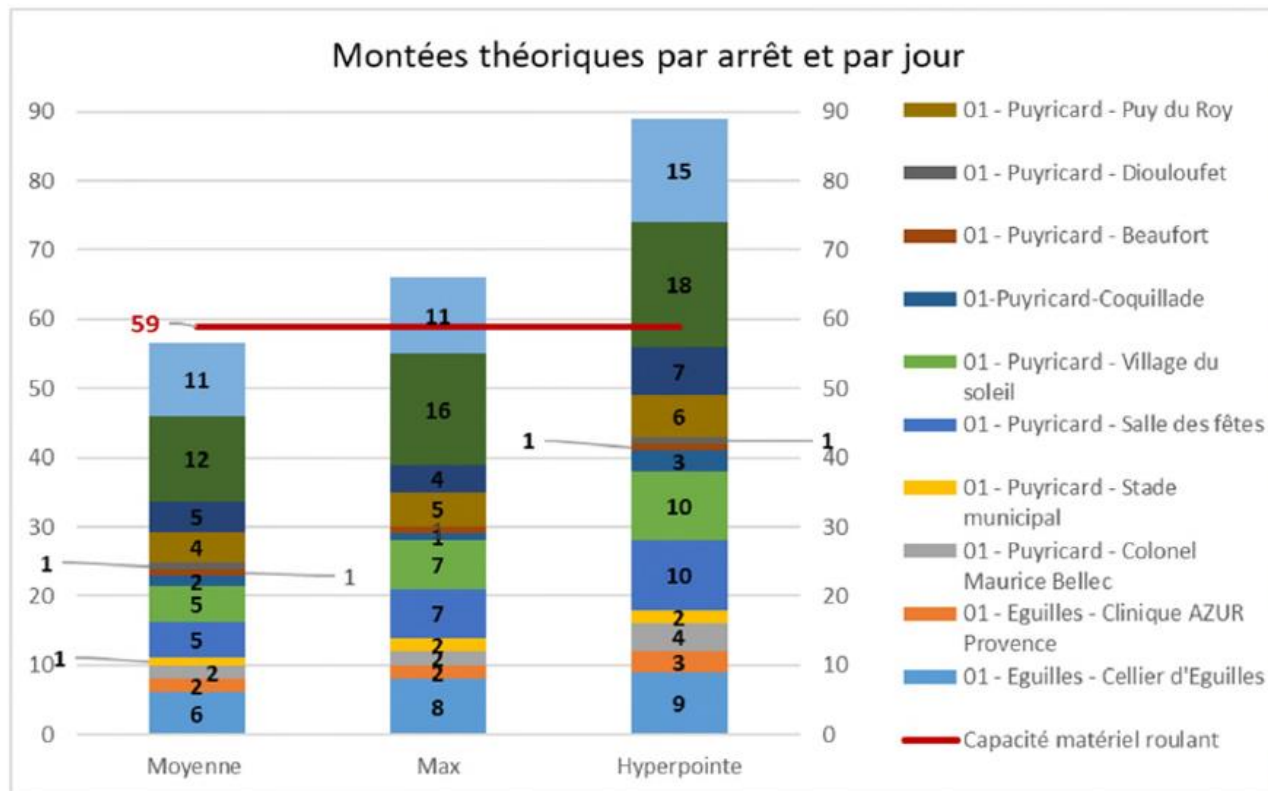
Nombre d'usagers potentiel: 40 usagers

Ligne 18 actuelle arrêts de Rians : 58% EE pour un max d'usagers distincts de 12 pers

Possibilité de ne plus desservir Rians et de passer par l'autoroute + récupérer en cas de sur fréquentation un P+R sur Aix

# Ligne 13 – Eguilles via Venelles

Kilométrage : 54 kilomètres  
Temps de trajet théorique : 65 min



# Ligne 13 – Eguilles via Venelles



Ligne actuelle		Ligne modifiée	
<b>Ligne N°1 Eguilles (Aller)</b>		<b>Ligne N°13 Eguilles via Venelles (Aller)</b>	
Horaires	Stations desservies	Horaires	Stations desservies
7h 05	01 - Eguilles - Cellier d'Eguilles	7h00	13 - Eguilles - Cellier d'Eguilles
7h06	01 - Eguilles - Clinique AZUR Provence	7h01	13 - Eguilles - Clinique AZUR Provence
7h 10	01 - Puyricard - Colonel Maurice Bellec	7h05	13 - Puyricard - Colonel Maurice Bellec
7h 12	01 - Puyricard - Stade municipal	7h07	13 - Puyricard - Stade municipal
7h 14	01 - Puyricard - Salle des fêtes	7h09	13 - Puyricard - Salle des fêtes
7h 17	01 - Puyricard - Village du soleil	7h12	13 - Puyricard - Village du soleil
7H20	01-arrêt coquillade	7h15	13-arrêt coquillade
7h 22	01 - Puyricard - Beaufort	7h17	13 - Puyricard - Beaufort
7h 23	01 - Puyricard - Diouloufet	7h18	13 - Puyricard - Diouloufet
7h 24	01 - Puyricard - Puy du Roy	7h19	13 - Puyricard - Puy du Roy
Via Autoroute		7h26	13 - Venelles Les Logisons commun new L24
< 7h 55	Gare routière Porte de la Cité	7h28	13 - Venelles Rond point de la gare commun new L24
		7h30	13 - Venelles Cabassols commun new L24
		Via Autoroute	
		< 7h 55	Gare routière Porte de la Cité
<b>Ligne N°1 Eguilles (Retour)</b>		<b>Ligne N°13 Eguilles via Venelles (Retour)</b>	
		16h 35	Gare routière Porte de la Cité
		Via Autoroute	
		A13.1	13 - Venelles Cabassols
16h 35	Parking Restaurant R1	A13.2	13 - Venelles Rond point de la gare
Via Autoroute		A13.3	13 - Venelles Les Logisons
A1.1	01 - Puyricard - Puy du Roy	A13.4	13 - Puyricard - Puy du Roy
A1.2	01 - Puyricard - Diouloufet	A13.5	13 - Puyricard - Diouloufet
A1.3	01 - Puyricard - Beaufort	A13.6	13 - Puyricard - Beaufort
A1.4	01-arrêt coquillade	A13.7	13-arrêt coquillade
A1.5	01 - Puyricard - Village du soleil	A13.8	13 - Puyricard - Village du soleil
A1.6	01 - Puyricard - Salle des fêtes	A13.9	13 - Puyricard - Salle des fêtes
A1.7	01 - Puyricard - Stade municipal	A13.10	13 - Puyricard - Stade municipal
A1.8	01 - Puyricard - Colonel Maurice Bellec	A13.11	13 - Puyricard - Colonel Maurice Bellec
A1.9	01 - Eguilles - Clinique AZUR Provence	A13.12	13 - Eguilles - Clinique AZUR Provence
A1.10	01 - Eguilles - Cellier d'Eguilles	A13.13	13 - Eguilles - Cellier d'Eguilles

Possibilité aux EE les arrêts ci-dessous:  
Du cellier d'Eguilles à l'arrêt Coquillade.

Pour Venelles, les EE peuvent prendre la ligne 4.

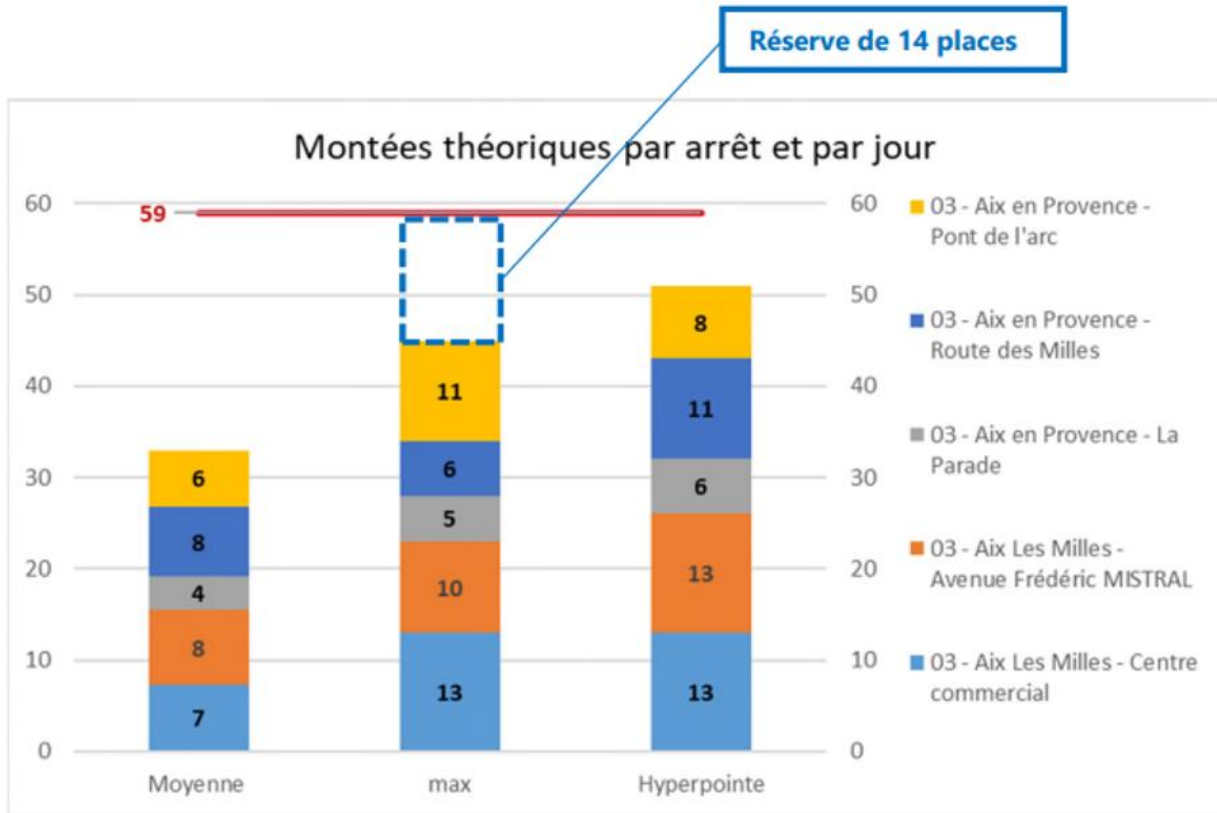
Ligne 1 actuelle: 25% EE

Les 3 arrêts de Venelles sont en commun avec celle de la ligne 24 pour doubler en cas de sur fréquentation,

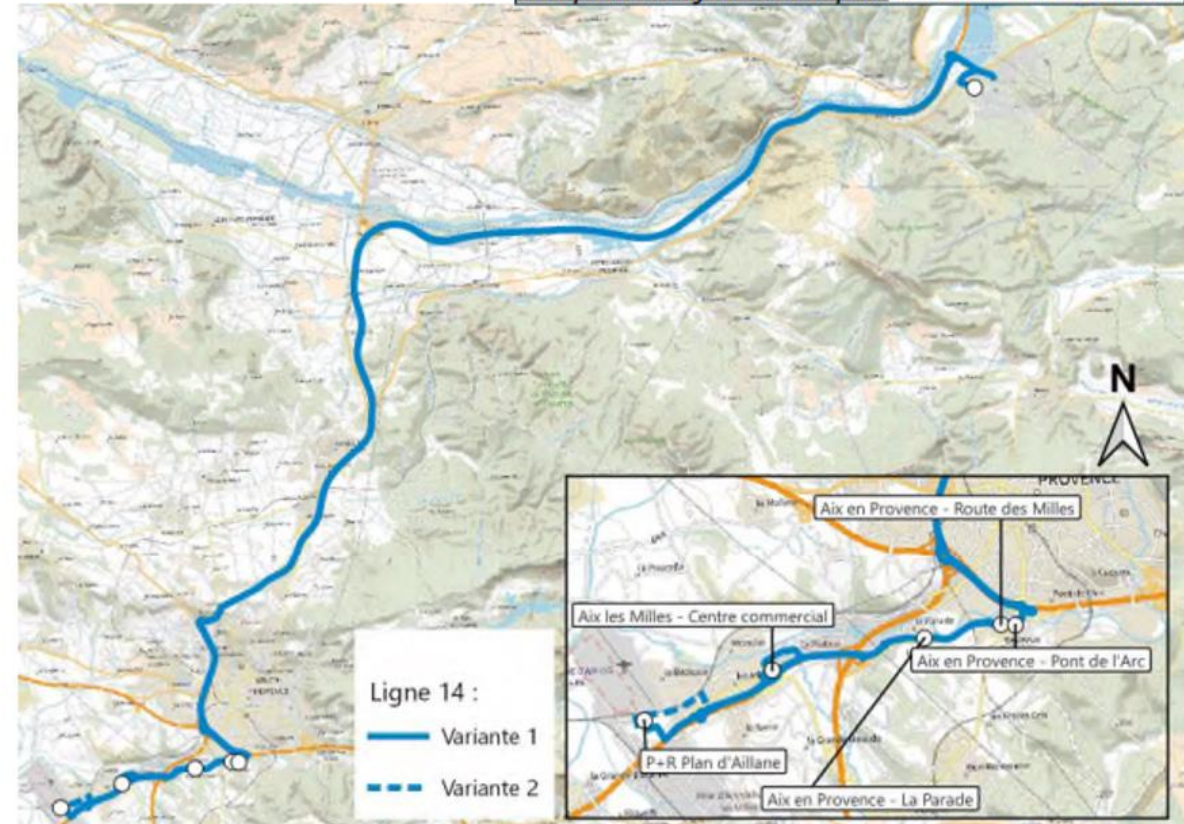


# Ligne 14 – Les Milles

En attente de la réponse d'EGIS sur la possibilité d'emprunter l'accès au P+R d'Aillane sinon changer le tracé en passant par le cimetière des Milles.



Kilométrage : 52 kilomètres +4 km  
Temps de trajet théorique : 58 min +5-10 min



# Ligne 14 – Les Milles

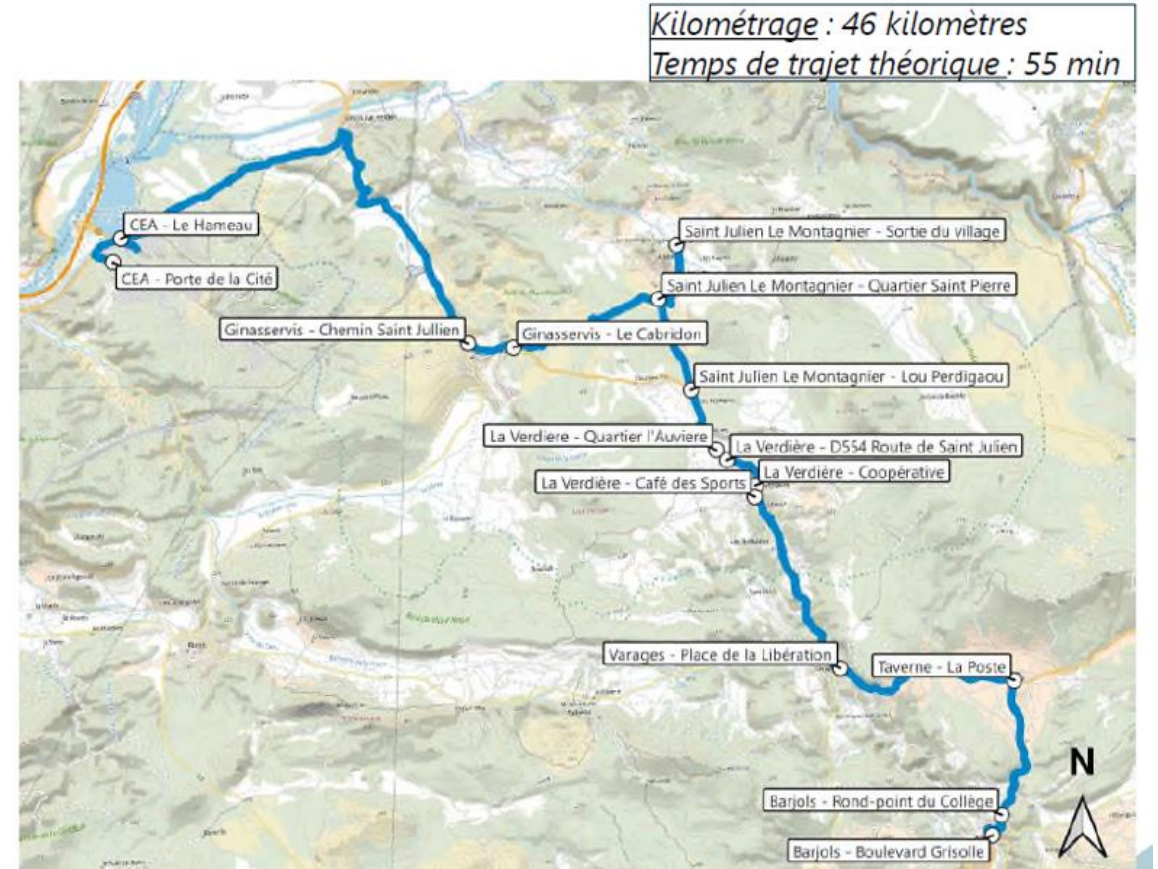
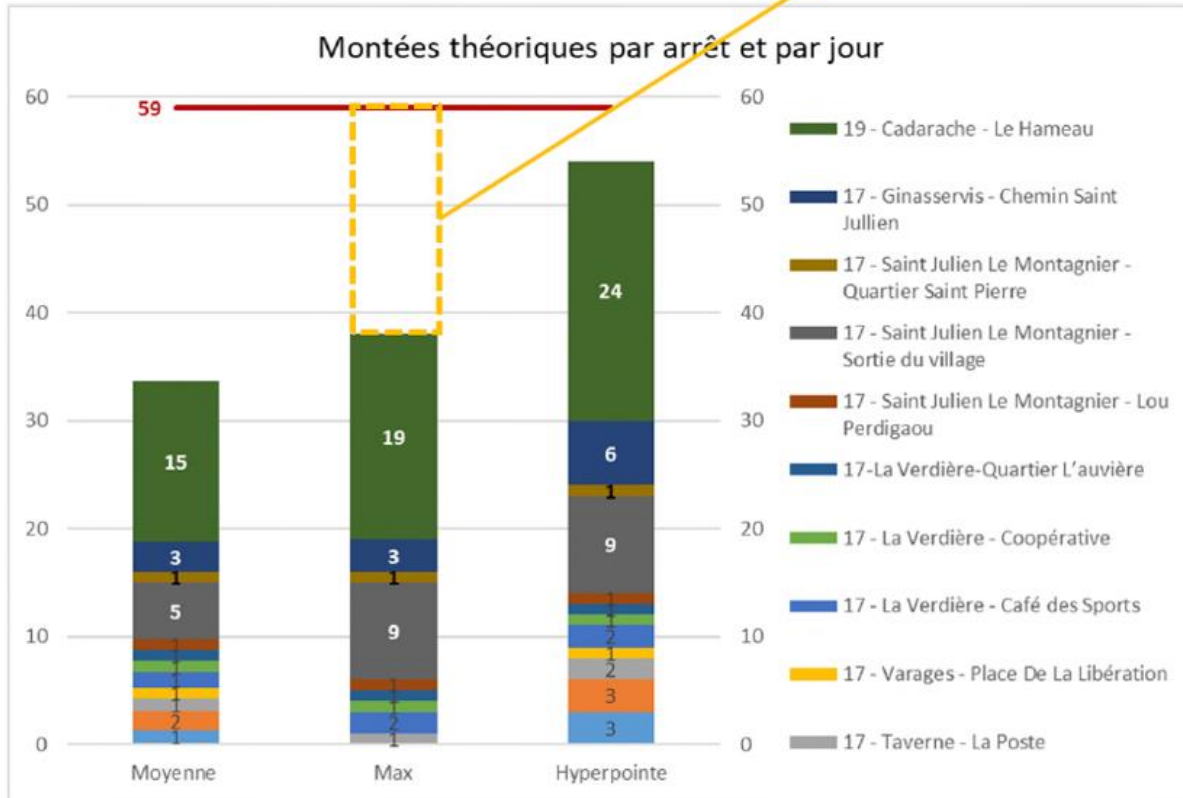
Ligne actuelle		Ligne modifiée	
<b>Ligne N°3 Les Milles (Aller)</b>		<b>Ligne N°14 Les Milles (Aller)</b>	
Horaires	Stations desservies	Horaires	Stations desservies
7h 07	03 - Aix Les Milles - Centre commercial	7h00	14 - Aix Les Milles - P+R Aillane
7h 09	03 - Aix Les Milles - Avenue Frédéric MISTRAL	7h07	14 - Aix Les Milles - Centre commercial
7h 12	03 - Aix en Provence - La Parade	7h12	14 - Aix en Provence - La Parade
7h 15	03 - Aix en Provence - Route des Milles	7h15	14 - Aix en Provence - Route des Milles
7h 16	03 - Aix en Provence - Pont de l'arc	7h16	14 - Aix en Provence - Pont de l'arc
	Via Autoroute		Via Autoroute
< 7h 55	Gare routière Porte de la Cité	< 7h 55	Gare routière Porte de la Cité
<b>Ligne N°3 Les Milles (Retour)</b>		<b>Ligne N°14 Les Milles (Retour)</b>	
16h 35	Parking Restaurant R1	16h 35	Gare routière Porte de la Cité
	Via Autoroute		Via Autoroute
A3.1	03 - Aix en Provence - Pont de l'arc	A14.1	14 - Aix en Provence - Pont de l'arc
A3.2	03 - Aix en Provence - Route des Milles	A14.2	14 - Aix en Provence - Route des Milles
A3.3	03 - Aix en Provence - La Parade	A14.3	14 - Aix en Provence - La Parade
A3.4	03 - Aix Les Milles - Centre commercial	A14.4	14 - Aix Les Milles - Centre commercial
A3.5	03 - Aix Les Milles - Avenue Frédéric MISTRAL	A14.5	14 - Aix Les Milles - P+R Aillane

Possibilité aux EE d'aller sur cette ligne uniquement à l'arrêt pont de l'Arc ou au P+R Krypton de la ligne 17. Suivant la fréquentation possibilité d'accès total aux EE sur tous les arrêts.

Ligne 3 actuelle: 30% EE

# Ligne 15 - Barjols

Réserve de 21 places



# Ligne 15 – Barjols

Ligne actuelle		Ligne modifiée	
<b>Ligne N°17 BARJOLS (Aller)</b>		<b>Ligne N°15 BARJOLS (Aller)</b>	
Horaires	Stations desservies	Horaires	Stations desservies
7h 00	17 - Barjols - Boulevard Grisolle	7h 00	15 - Barjols - Boulevard Grisolle
7h 03	17 - Barjols - Rond-point du Collège	7h 03	15 - Barjols - Rond-point du Collège
7h 07	17 - Taverne - La Poste	7h 07	15 - Taverne - La Poste
7h 12	17 - Varages - Place de la Libération	7h 12	15 - Varages - Place de la Libération
7h 19	17 - La Verdrière - Café des sports	7h 19	15 - La Verdrière - Café des sports
7h 22	17 - La Verdrière - Coopérative	7h 22	15 - La Verdrière - Coopérative
7h 24	17 - la Verdrière - DS554 Route de Saint Julien	7h 24	15 - la Verdrière - DS554 Route de Saint Julien
7H25	17 - La Verdrière - Quartier de l'Auvière	7H25	15 - La Verdrière - Quartier de l'Auvière
7h 27	17 - Saint Julien Le Montagnier - Lou Perdigaou	7h 27	15 - Saint Julien Le Montagnier - Lou Perdigaou
7h 30	17 - St Julien Le Montagnier-Sortie du Village	7h 30	15 - St Julien Le Montagnier-Sortie du Village
7h 34	17 - St Julien Le Montagnier - Quartier Saint -Pierre	7h 34	15 - St Julien Le Montagnier - Quartier Saint -Pierre
7h 40	17 - Ginasservis - Le Cabridon	7h 40	15 - Ginasservis - Le Cabridon
7h 42	17- Ginasservis- Chemin Saint Julien	7h 42	15 - Ginasservis- Chemin Saint Julien
< 7h 55	Gare routière Porte de la Cité	7h 57	15 - Cadarache - Le Hameau
		< 8h 00	Gare routière Porte de la Cité
<b>Ligne N°17 BARJOLS (Retour)</b>		<b>Ligne N°15 BARJOLS (Retour)</b>	
16h 35	Parking Restaurant R1	16h 35	Gare routière Porte de la Cité
A17.1	17- Ginasservis- Chemin Saint Julien	A15.1	15 - Cadarache - Le Hameau
A17.2	17 - Ginasservis - Le Cabridon	A15.2	15 - Ginasservis- Chemin Saint Julien
A17.3	17 - St Julien Le Montagnier - Quartier Saint -Pierre	A15.3	15 - Ginasservis - Le Cabridon
A17.4	17 - Saint Julien Le Montagnier - Lou Perdigaou	A15.4	15 - St Julien Le Montagnier - Quartier Saint -Pierre
A17.5	17 - La Verdrière - Quartier de l'Auvière	A15.5	15 - Saint Julien Le Montagnier - Lou Perdigaou
A17.6	17 - la Verdrière - DS554 Route de Saint Julien	A15.6	15 - La Verdrière - Quartier de l'Auvière
A17.7	17 - La Verdrière - Coopérative	A15.7	15 - la Verdrière - DS554 Route de Saint Julien
A17.8	17 - La Verdrière - Café des sports	A15.8	15 - La Verdrière - Coopérative
A17.9	17 - Varages - Place de la Libération	A15.9	15 - La Verdrière - Café des sports
A17.10	17 - Taverne - La Poste	A15.10	15 - Varages - Place de la Libération
A17.11	17 - Barjols - Rond-point du Collège	A15.11	15 - Taverne - La Poste
A17.12	17 - Barjols - Boulevard Grisolle	A15.12	15 - Barjols - Rond-point du Collège
		A15.13	15 - Barjols - Boulevard Grisolle

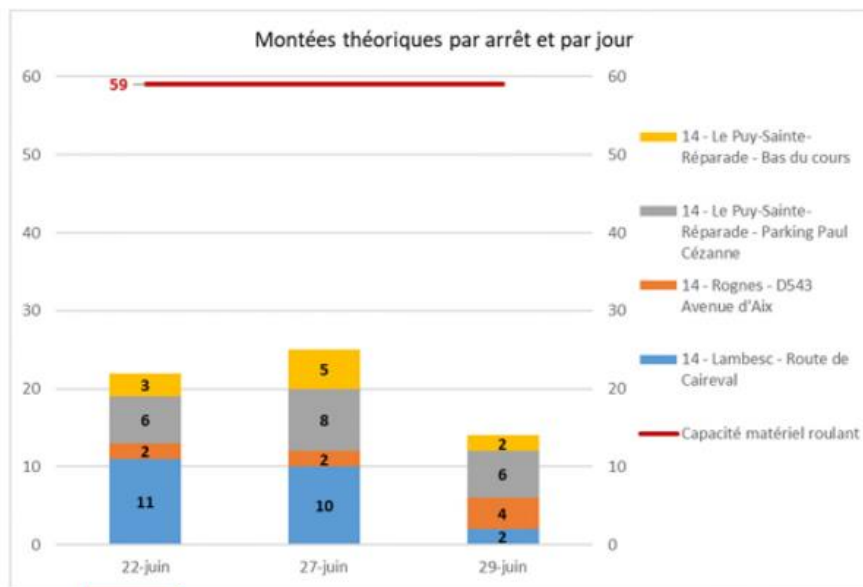
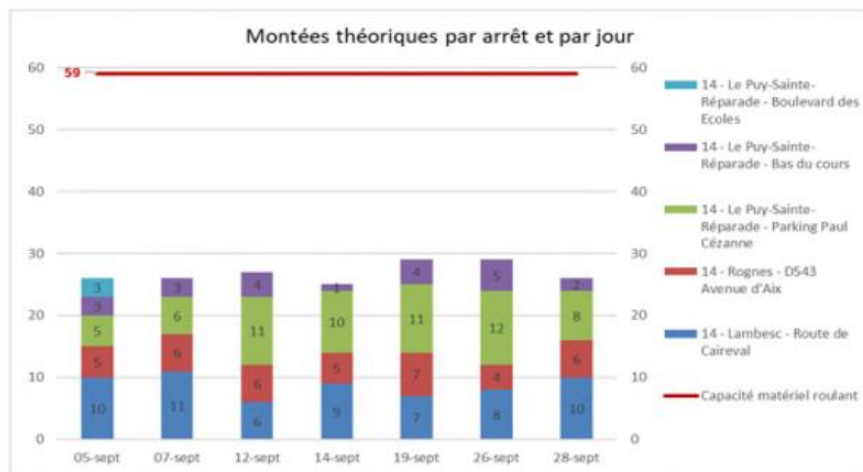
Possibilité aux EE de prendre tous les arrêts

Rajout de l'arrêt le Hameau (CAD)

Ligne 17 actuelle: 40% EE

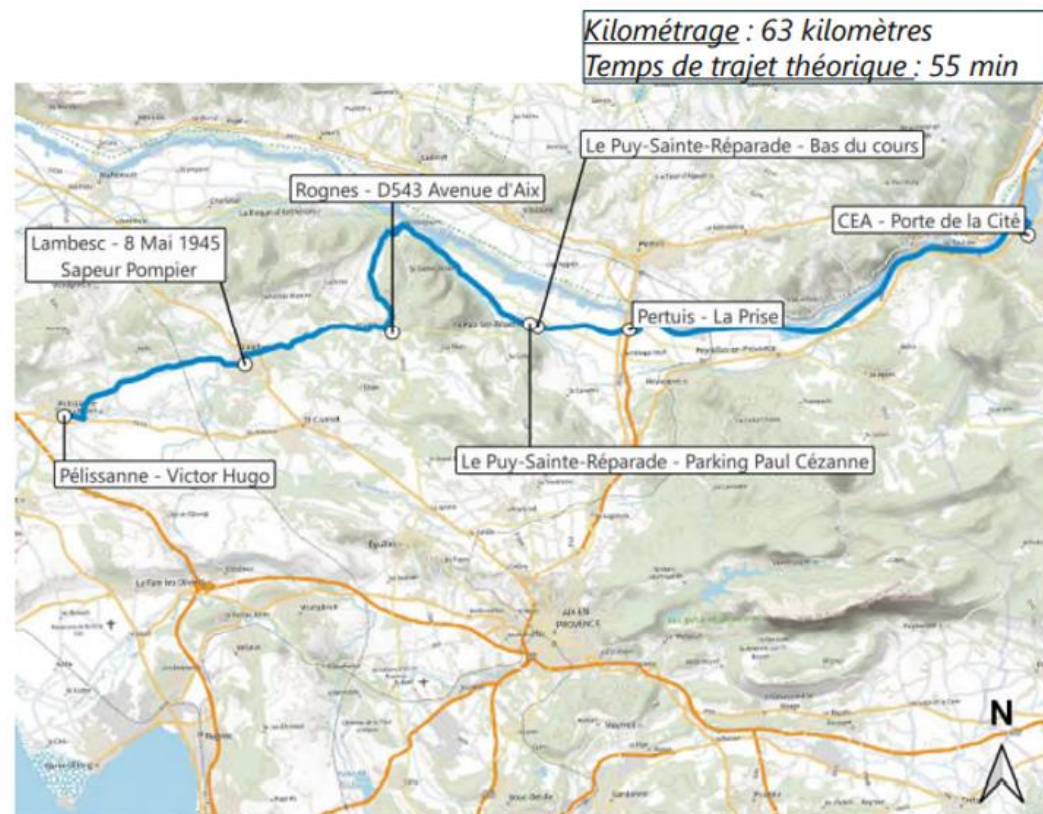


# Ligne 16 – Pelissane



La desserte de Pelissane, identifiée comme pertinente, est intégrée au réseau restructuré.

Cette ligne est ainsi basée sur l'actuelle ligne 14 (Lambesc). A noter également une modification du tracé entre Rognes et le Puy Sainte-Réparate (passage par la RD561), permettant de simplifier la traversée de cette commune en tenant compte de l'interdiction de traversée par les PL de plus de 5,5t.



# Ligne 16 – Pelissane



Ligne actuelle		Ligne modifiée	
Ligne N°14 LAMBESC (Aller)		Ligne N°16 Pelissane (Aller)	
Horaires	Stations desservies	Horaires	Stations desservies
7h 00	14 - Lambesc - Route de Caireval	6h 45	16 - Pelissane - Victor Hugo
7h 09	14 - Rognes - D543 Avenue d'Aix	6h 56	16 - Lambesc - 8 MAI
7h 27	14 - Le Puy-Sainte-Réparate - Parking Paul Cézanne	7h 09	16 - Rognes - D543 Avenue d'Aix
7h 28	14 - Le Puy-Sainte-Réparate - Bas du cours	7h 29	16 - Le Puy-Sainte-Réparate - Parking Paul Cézanne
	Via Autoroute	7h 30	16 - Le Puy-Sainte-Réparate - Bas du cours
< 7h 55	Gare routière Porte de la Cité	7h34	16 - Pertuis - La Prise
			Via Autoroute
		< 7h 55	Gare routière Porte de la Cité
Ligne N°14 LAMBESC (retour)		Ligne N°16 Pelissane (retour)	
16h 35	Parking Restaurant R1	16h 35	Gare routière Porte de la Cité
	Via Autoroute		Via Autoroute
A14.1	14 - Le Puy-Sainte-Réparate - Bas du cours	A16.1	16 - Pertuis - La Prise
A14.2	14 - Le Puy-Sainte-Réparate - Boulevard des Ecoles	A16.2	16 - Le Puy-Sainte-Réparate - Bas du cours
A14.3	14 - Rognes - D543 Avenue d'Aix	A16.3	16 - Le Puy-Sainte-Réparate - Boulevard des Ecoles
A14.4	14 - Lambesc - Route de Caireval	A16.4	16 - Rognes - D543 Avenue d'Aix
		A16.5	16 - Lambesc - 8 MAI
		A16.6	16 - Pelissane - Victor Hugo

Ligne à tester en réel

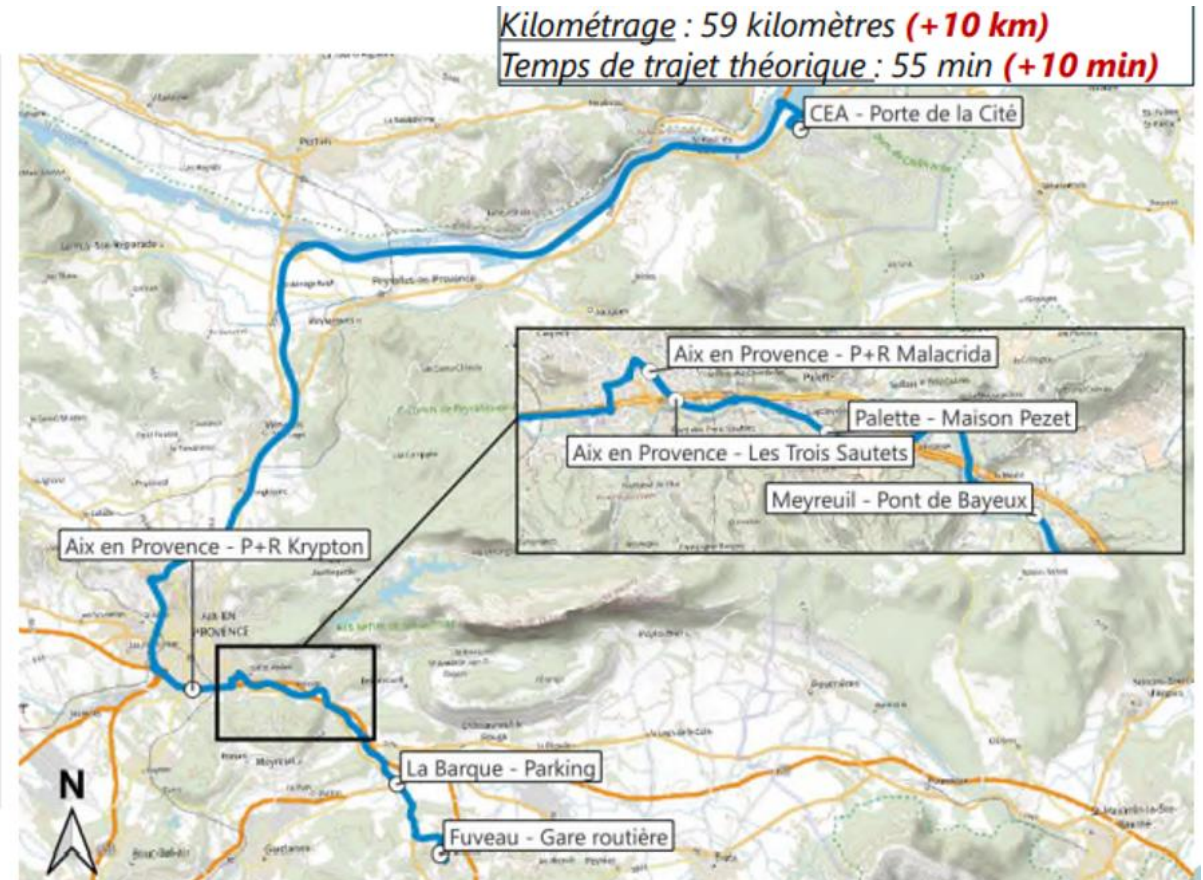
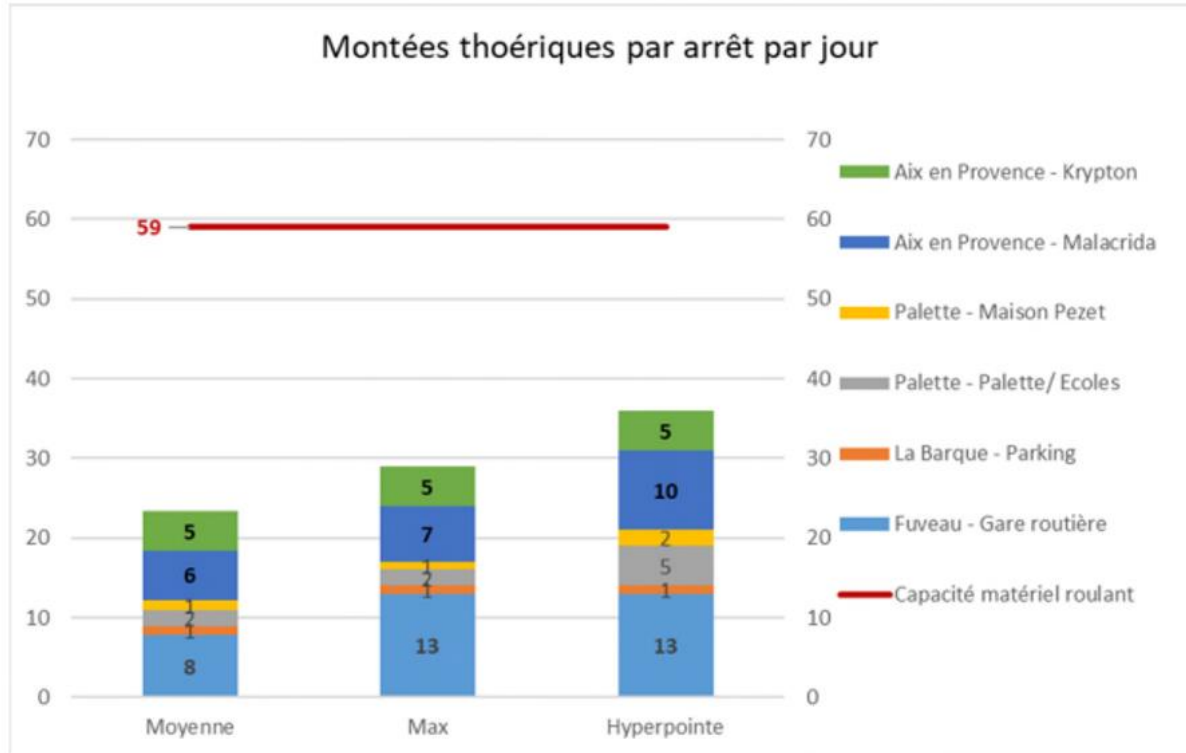
Possibilité aux EE de prendre tous les arrêts

Arrêt de Pertuis la Prise (P+R) réservé aux EE, potentiellement 30 usagers.

Ligne 14 actuelle: 23% EE

# Ligne 17 – Fuveau

de surcharge).



# Ligne 17 – Fuveau



Ligne actuelle		Ligne modifiée	
<b>Ligne N°10 FUVEAU (Aller)</b>		<b>Ligne N°17 FUVEAU (Aller)</b>	
Horaires	Stations desservies	Horaires	Stations desservies
7h 00	10 - Fuveau - Gare routière	7h 00	17 - Fuveau - Gare routière
7h 05	10 - La Barque - Parking	7h 05	17 - La Barque - Parking
7h 15	10 - Aix en Provence - Jean Giono	7h 14	17 - Meyreuil - Pont de Bayeux
7h 19	10 - Aix en Provence - Leon Blum	7h 18	17 - Palette - Maison Pezet (recup palette ecoles)
7h 21	10 - Aix en Provence - Lou Paradou	7h 21	17 - Aix en Provence - Les Trois Sautets
7h 27	10 - Aix en Provence - Corsy	7h 22	17 - Aix en Provence - Malacrida
	Via Autoroute	7h 26	17 - Aix en Provence - P+R Krypton
< 7h 55	Gare routière Porte de la Cité		Via Autoroute
		< 7h 55	Gare routière Porte de la Cité
<b>Ligne N°10 FUVEAU (retour)</b>		<b>Ligne N°17 FUVEAU (retour)</b>	
16h 35	Parking Restaurant R1 Via Autoroute	16h 35	Gare routière Porte de la Cité Via Autoroute
A10.1	10 - Aix en Provence - Henri Mauriat	A17.1	17 - Aix en Provence - P+R Krypton
A10.2	10 - Aix en Provence - Val Saint André	A17.2	17 - Aix en Provence - Malacrida
A10.3	10 - Aix en Provence - Malacrida	A17.3	17 - Aix en Provence - Les Trois Sautets
A10.4	10 - Aix en Provence - Les Trois Sautets	A17.4	17 - Palette - Maison Pezet (recup palette ecoles)
A10.5	10 - Palette - Maison Pezet	A17.5	17 - Meyreuil - Pont de Bayeux
A10.6	10 - Palette - La Cause	A17.6	17 - La Barque - Parking
A10.7	10 - Palette - Palette/ Ecoles	A17.7	17 - Fuveau - Gare routière
A10.8	10 - La Barque - Parking		
A10.9	10 - Fuveau - Gare routière		

Possibilité aux EE de prendre tous les arrêts

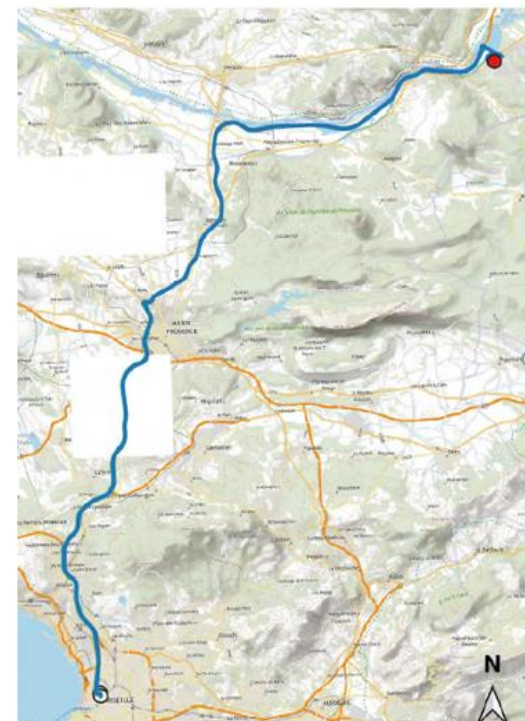
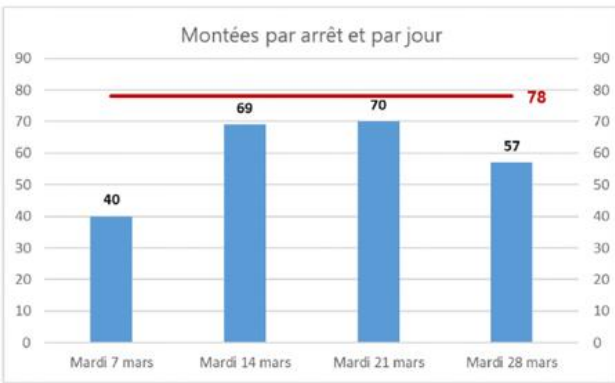
Ligne 10 actuelle: 26% EE



# Ligne 18 – Marseille



Kilométrage : 69 kilomètres  
 Temps de trajet théorique : 50 min  
 Vitesse commerciale globale : 75 km/h



Ligne actuelle		Ligne modifiée	
<b>Ligne N°2 MARSEILLE (Aller)</b>		<b>Ligne N°18 MARSEILLE (Aller)</b>	
Horaires	Stations desservies	Horaires	Stations desservies
7h 00	2 - Marseille - Place Victor Hugo Via Autoroute	7h 00	18 - Marseille - Place Victor Hugo Via Autoroute
< 7h 55	Gare routière Porte de la Cité	< 7h 55	Gare routière Porte de la Cité
<b>Ligne N°2 MARSEILLE (Retour)</b>		<b>Ligne N°18 MARSEILLE (Retour)</b>	
16h 35	Parking Restaurant R1 Via Autoroute	16h 35	Parking Restaurant R1 Via Autoroute
A2.1	2 - Marseille - Place Victor Hugo	A2.1	2 - Marseille - Place Victor Hugo

Possibilité aux EE de monter à l'arrêt place Victor Hugo

Ligne 2 actuelle: 40% EE

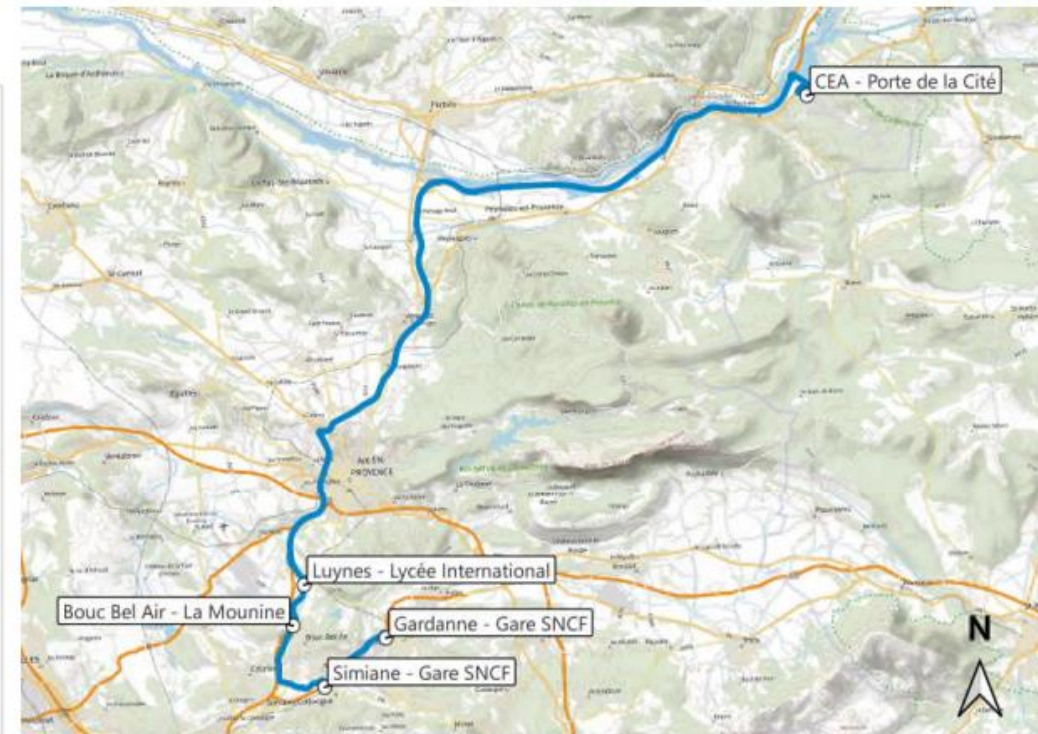
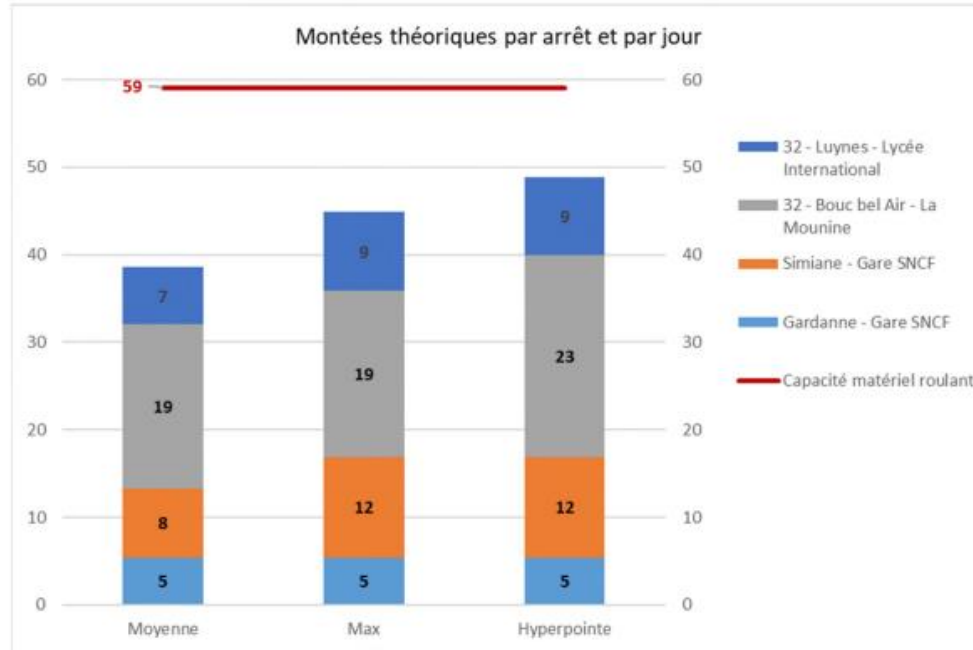
# Ligne 19 – Gardanne



La desserte de Gardanne et de Simiane, identifiée comme pertinente, est intégrée au réseau restructuré.

Cette ligne est ainsi basée sur l'actuelle ligne 32 (Bouc-Bel-Air), prolongée pour desservir les gares de Simiane et de Gardanne, qui disposent toutes deux de parkings à proximité.

*Kilométrage : 61 km*  
*Temps de trajet théorique : 50 min*



# Ligne 19 – Gardanne



Ligne actuelle		Ligne modifiée	
<b>Ligne N°32 BOUC BEL AIR (Aller)</b>		<b>Ligne N°19 Gardanne (Aller)</b>	
Horaires	Stations desservies	Horaires	Stations desservies
7h 05	32 - Bouc bel Air - Rue Chateaubriand	6h55	19 - Gardanne - Gare
7h 13	32 - Bouc bel Air - La Mounine	7h02	19 - Simiane - Gare
7h 18	32 - Luynes - Lycée International	7h 11	19 - Bouc bel Air - La Mounine
	Via Autoroute	7h16	19 - Luynes - Lycée International
< 7h 55	Gare routière Porte de la Cité	< 7h 55	Via Autoroute
			Gare routière Porte de la Cité
<b>Ligne N°32 BOUC BEL AIR (retour)</b>		<b>Ligne N°19 Gardanne (retour)</b>	
16h 35	Parking Restaurant R1	16h 35	Gare routière Porte de la Cité
	Via Autoroute		Via Autoroute
A32.1	32 - Luynes - Lycée International	A19.1	19 - Luynes - Lycée International
A32.2	32 - Bouc bel Air - La Mounine	A19.2	19 - Bouc bel Air - La Mounine
A32.3	32 - Bouc bel Air - Rue Chateaubriand	A19.3	19 - Simiane - Gare
		A19.4	19 - Gardanne - Gare

Possibilité aux EE de prendre tous les arrêts

Ligne 32 actuelle: 33% EE

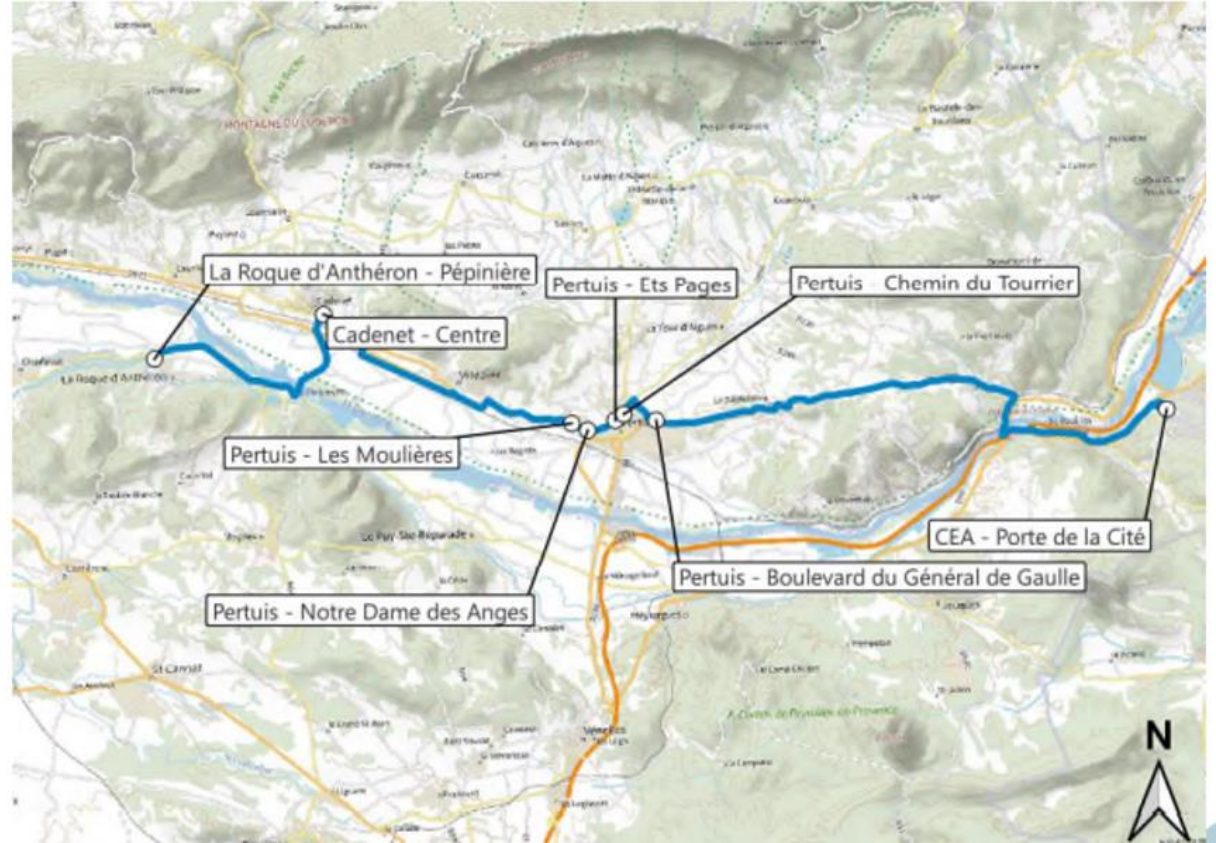
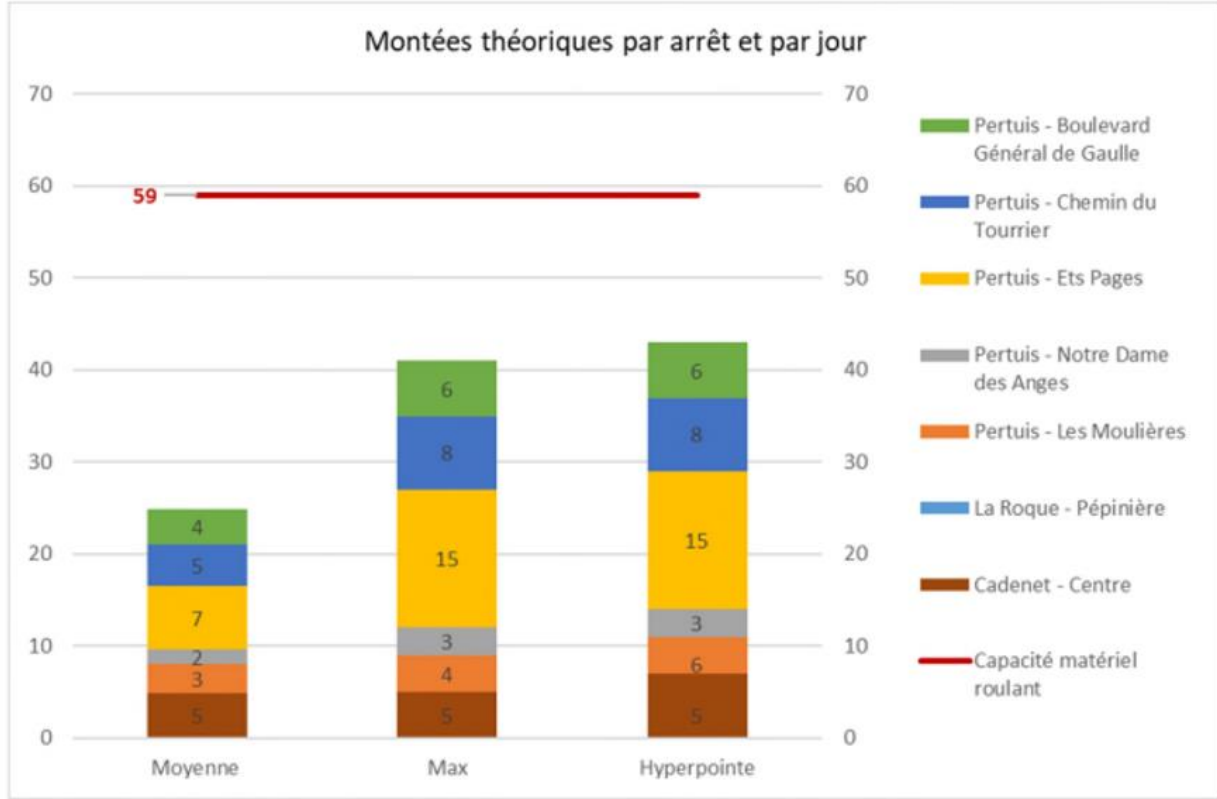
Nombre d'usagers potentiel: 47

Ligne à tester en réel



# Ligne 20 - La Roque

Kilométrage : 44 km  
 Temps de trajet théorique : 1h 15 min





# Ligne 20 – La Roque



Ligne actuelle		Ligne modifiée	
Ligne N°29 Pertuis - République (Aller)		Ligne N°20 La Roque (Aller)	
Horaires	Stations desservies	Horaires	Stations desservies
7h-20 7 h 10	29 - Pertuis - Avenue Marechal Leclerc	7h00	20 - La Roque d'antheron -Pépinière
7h-23 7 h 13	29 - Pertuis - Angle cours de la République	7h10	20 - cadenet centre
7h-27 7 h 17	29 - Pertuis - Ets Pages	7h 20	20 - Pertuis - Les Moulières
7h-30 7 h 20	29 - Pertuis - Chemin du Tourrier	7h 22	20 - Pertuis - Notre Dame des Anges
7h-35 7 h 25	29 - Pertuis - Route de la Bastidonne	7h24	20 - Pertuis - Ets Pages
7h-37 7 h 27	29 -La Bastidonne - RD 973	7h27	20 - Pertuis - Chemin du Tourrier
< 7h 55	Gare routière Porte de la Cité	7h29	20 - Pertuis - Boulevard Général de Gaulle
		< 7h 55	Gare routière Porte de la Cité
Ligne N°29 Pertuis - République (Retour)		Ligne N°20 La Roque (retour)	
16h 35	Parking Restaurant R1	16h 35	Parking Restaurant R1
A29.1	29 -La Bastidonne - RD 973	A20.1	20 - Pertuis - Boulevard Général de Gaulle
A29.2	29 - Pertuis - Route de la Bastidonne	A20.2	20 - Pertuis - Chemin du Tourrier
A29.3	29 - Pertuis - Chemin du Tourrier	A20.3	20 - Pertuis - Ets Pages
A29.4	29 - Pertuis - Ets Pages	A20.4	20 - Pertuis - Notre Dame des Anges
A29.5	29 - Pertuis - Angle cours de la République	A20.5	20 - Pertuis - Les Moulières
A29.6	29 - Pertuis - Avenue Marechal Leclerc	A20.6	20- cadenet centre
		A20.7	20 - La Roque d'antheron -Pépinière

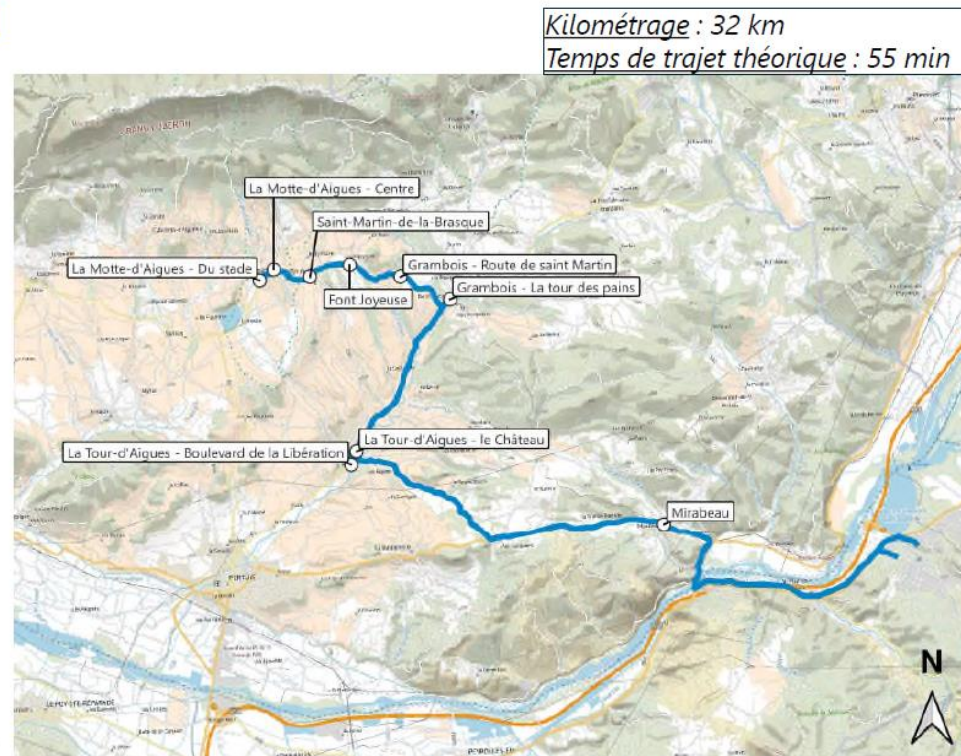
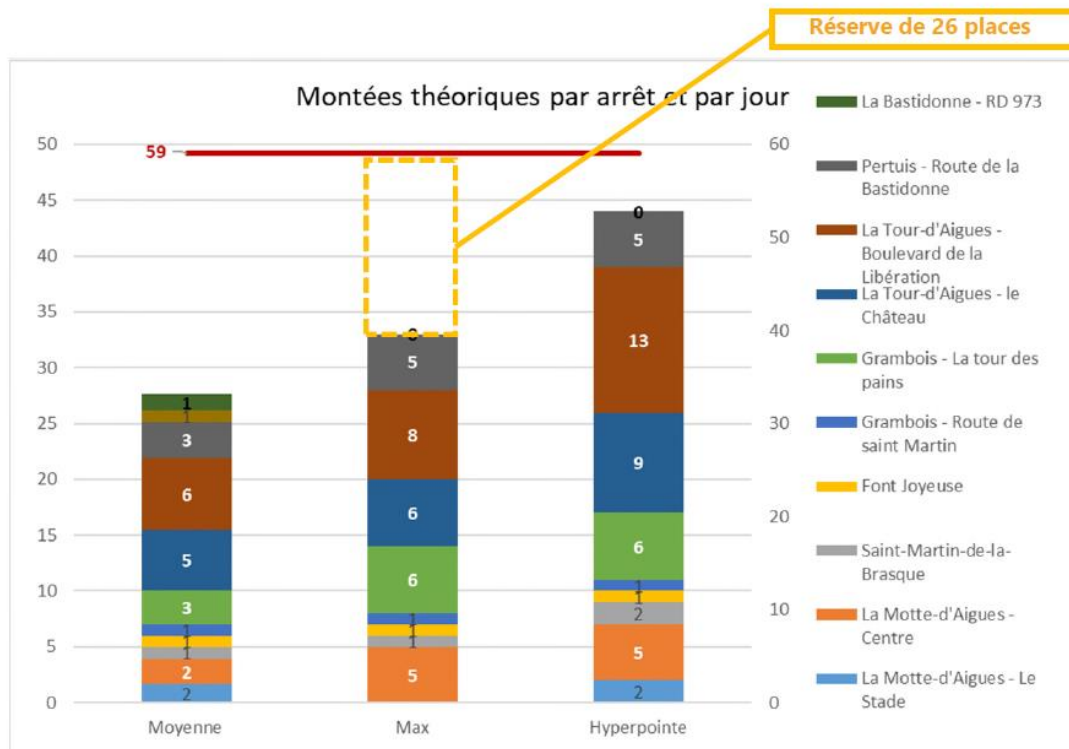
Possibilité aux EE de prendre que les arrêts de la Roque et Cadenet.

Pas d'arrêt sur Pertuis, uniquement à la prise P+R de la ligne 16.

Ligne 29 actuelle: 27% EE

**Ligne à tester en réel**

# Ligne 21 - La Motte d'Aigues



PROPOSITIONS DE RESTRUCTURATION - PROPOSITION N°2

Mission d'AMO pour l'évolution de l'offre TC du CEA Cadarache | Rapport d'étude | Version 5 du 11 janvier 2024

116

# Ligne 21 – La Motte d’Aigues



Ligne actuelle		Ligne modifiée	
<b>Ligne N°28 LA MOTTE D’AIGUES (Aller)</b>		<b>Ligne N°21 LA MOTTE D’AIGUES (Aller)</b>	
Horaires	Stations desservies	Horaires	Stations desservies
7h10 7h00	28 - La Motte-d'Aigues - Le Stade	7h00	21 - La Motte-d'Aigues - Le Stade
7h15 7h05	28 - La Motte-d'Aigues - Centre	7h05	21 - La Motte-d'Aigues - Centre
7h17 7h07	28 - Saint-Martin-de-la-Brasque	7h07	21 - Saint-Martin-de-la-Brasque
7h18 7h08	28 - Font Joyeuse	7h08	21 - Font Joyeuse
7h19 7h09	28 - Grambois - Route de saint Martin	7h09	21 - Grambois - Route de saint Martin
7h22 7h12	28 - Grambois - La tour des pains	7h12	21 - Grambois - La tour des pains
7h29 7h19	28 - La Tour-d'Aigues - le Château	7h19	21 - La Tour-d'Aigues - le Château
7h31 7h21	28 - La Tour-d'Aigues - Boulevard de la Libération	7h21	21 - La Tour-d'Aigues - Boulevard de la Libération
7h42 7h32	28 - Mirabeau	7h32	21 - Mirabeau
< 7h 55	Gare routière Porte de la Cité	< 7h 55	Gare routière Porte de la Cité
<b>Ligne N°28 LA MOTTE D’AIGUES (retour)</b>		<b>Ligne N°21 LA MOTTE D’AIGUES (retour)</b>	
16h 35	Parking Restaurant R1	16h 35	Gare routière Porte de la Cité
A28.1	28 - Mirabeau	A21.1	21 - Mirabeau
A28.2	28 - La Tour-d'Aigues - Boulevard de la Libération	A21.2	21 - La Tour-d'Aigues - Boulevard de la Libération
A28.3	28 - La Tour-d'Aigues - le Château	A21.3	21 - La Tour-d'Aigues - le Château
A28.4	28 - Grambois - La tour des pains	A21.4	21 - Grambois - La tour des pains
A28.5	28 - Grambois - Route de saint Martin	A21.5	21 - Grambois - Route de saint Martin
A28.6	28 - Font Joyeuse	A21.6	21 - Font Joyeuse
A28.7	28 - Saint-Martin-de-la-Brasque	A21.7	21 - Saint-Martin-de-la-Brasque
A28.9	28 - La Motte-d'Aigues - Centre	A21.8	21 - La Motte-d'Aigues - Centre
A28.10	28 - La Motte-d'Aigues - Le Stade	A21.9	21 - La Motte-d'Aigues - Le Stade

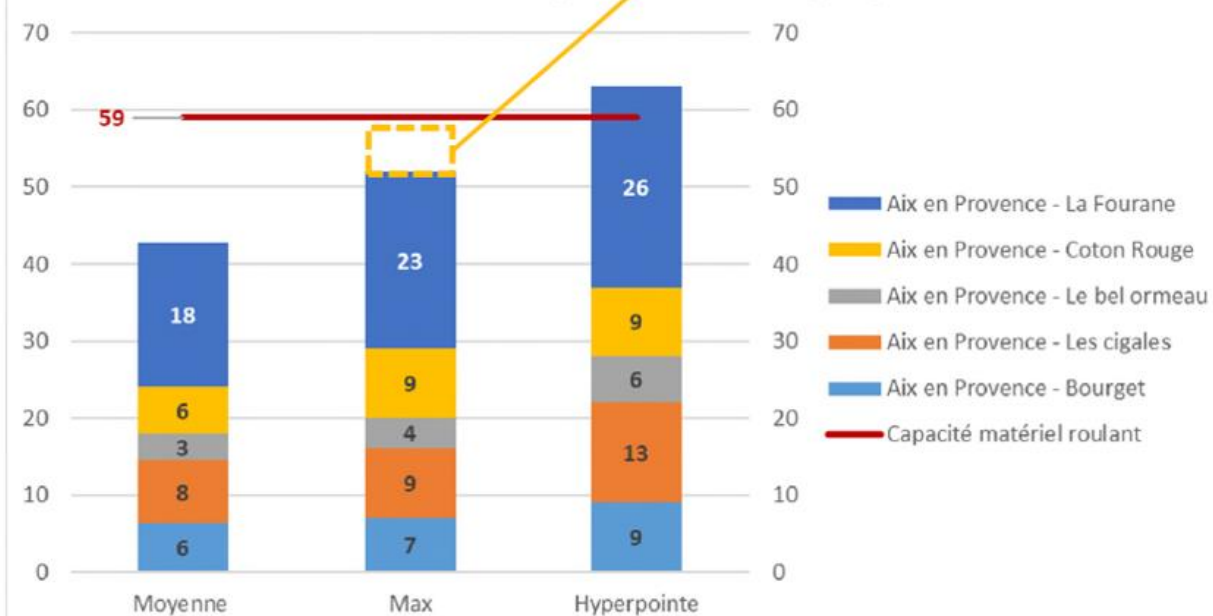
Possibilité aux EE de prendre tous les arrêts

Ligne 28 actuelle: 31% EE

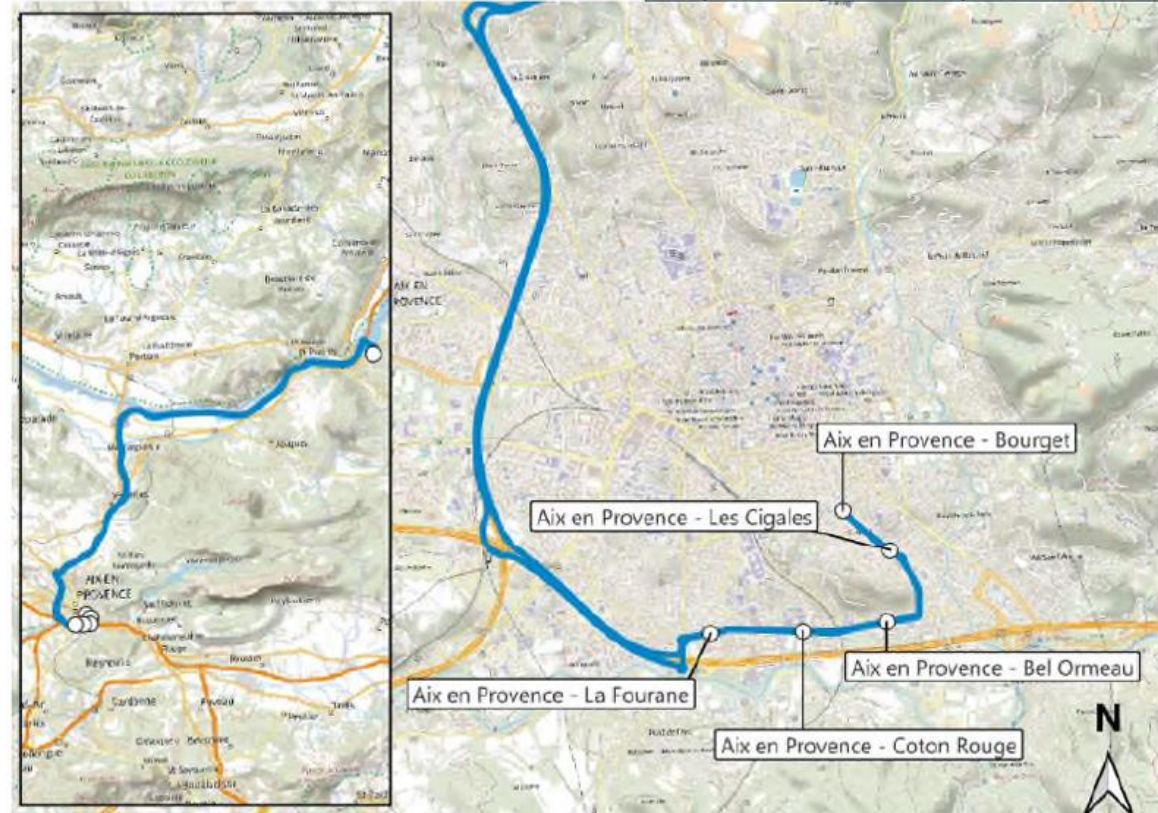
# Ligne 22 – Aix Bourget

Réserve de 7 places

Montées théoriques par arrêt et par jour



Kilométrage : 46 kilomètres  
Temps de trajet théorique : 55 min





# Ligne 22 – Aix Bourget



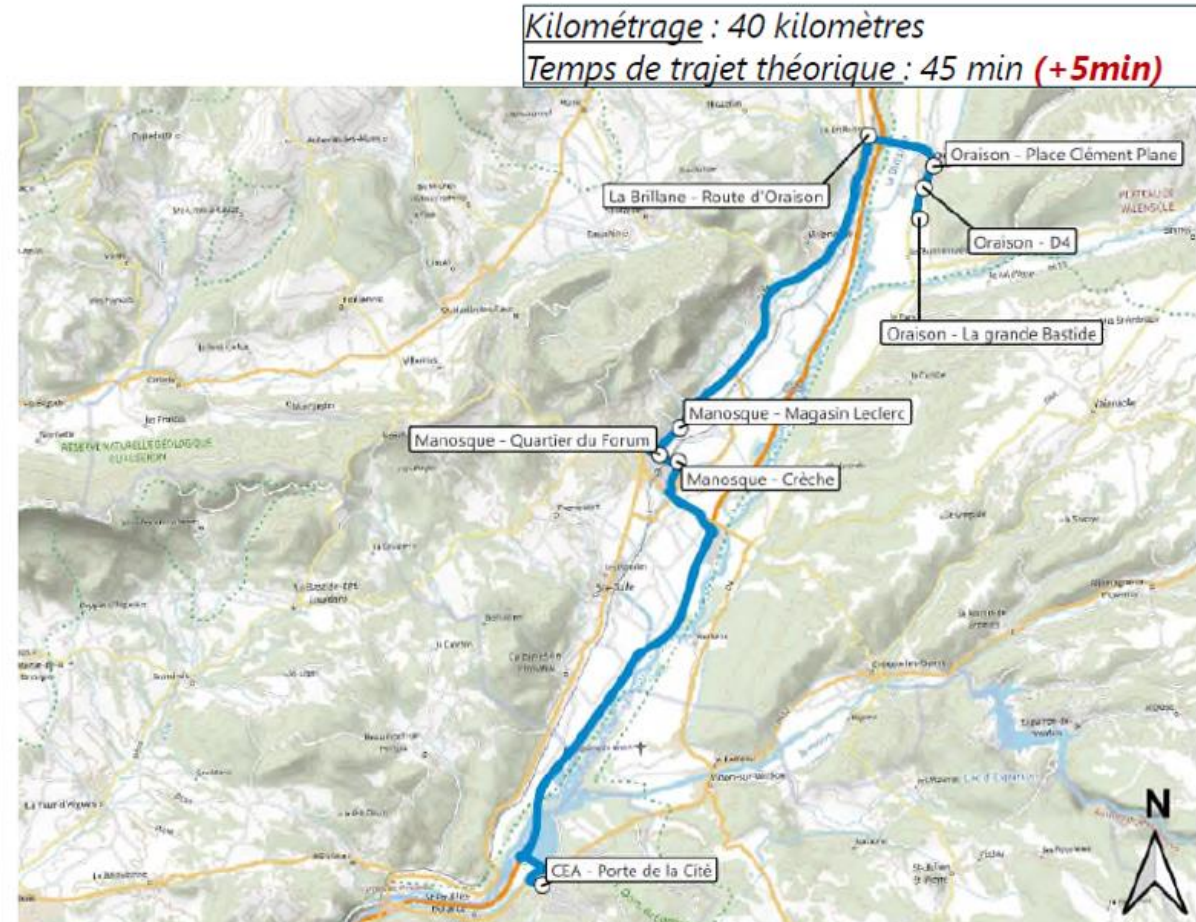
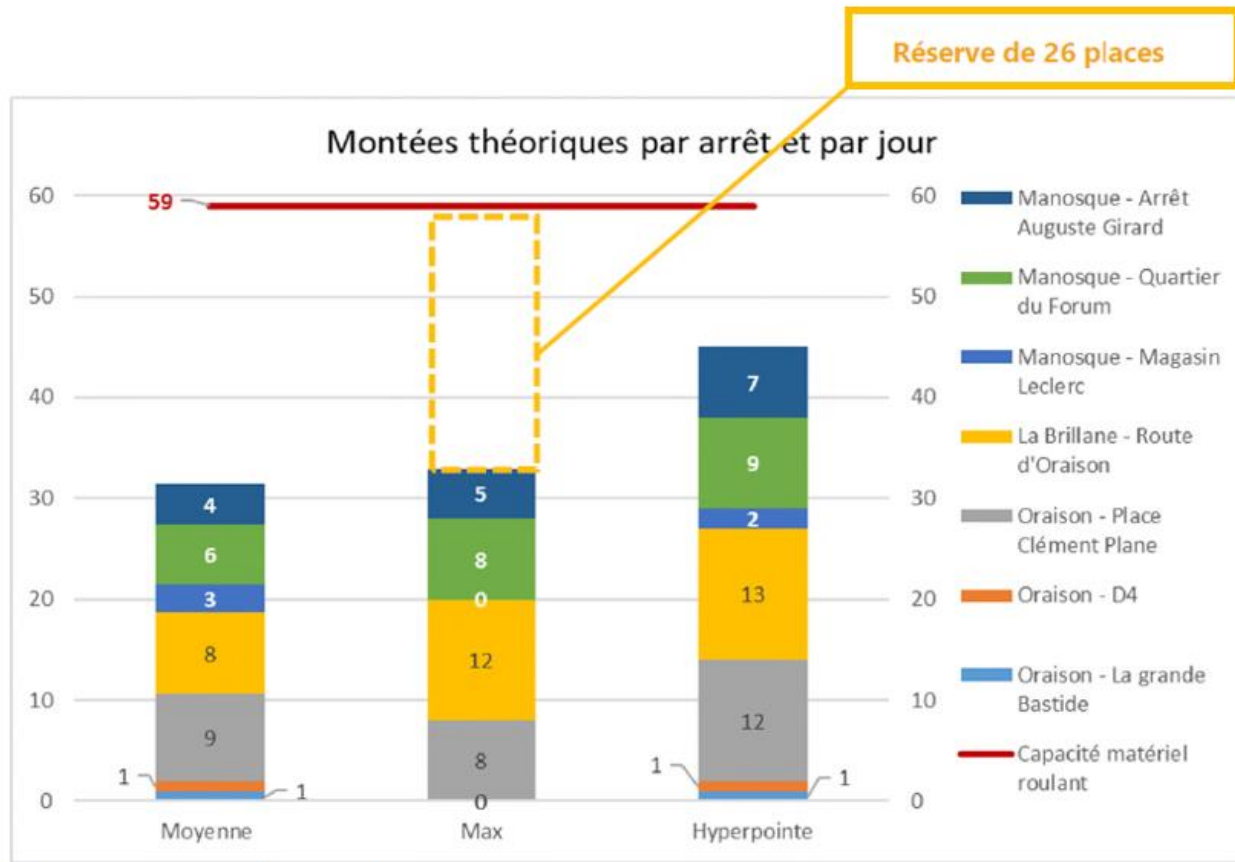
Ligne actuelle		Ligne modifiée	
<b>Ligne N°4 AIX - GAMBETTA (Aller)</b>		<b>Ligne N°22 AIX - Bourget (Aller)</b>	
Horaires	Stations desservies	Horaires	Stations desservies
7h 10	04 - Aix en Provence - Cours Gambetta	7h10	22 - Aix en Provence - Bourget
7h 11	04 - Aix en Provence - Saint Pierre	7h11	22 - Aix en Provence - les cigales
7h 13	04 - Aix en Provence - Bourget	7h13	22 - Aix en Provence - Le bel ormeau
7h 14	04 - Aix en Provence - les cigales	7h15	22 - Aix en Provence - Coton Rouge
7h 16	04 - Aix en Provence - Le bel ormeau	7h17	22 - Aix en Provence - La Fourane (recup GIONO)
7h 18	04 - Aix en Provence - Coton Rouge		Via Autoroute
7h 20	04 - Aix en Provence - La Fourane	< 7h 55	Gare routière Porte de la Cité
	Via Autoroute		
< 7h 55	Gare routière Porte de la Cité		
<b>Ligne N°4 AIX - GAMBETTA (Retour)</b>		<b>Ligne N°22 AIX - Bourget (Retour)</b>	
16h 35	Parking Restaurant R1	16h 35	Gare routière Porte de la Cité
	Via Autoroute		Via Autoroute
A4.1	04 - Aix en Provence - Av. de la Cible	A22.1	22 - Aix en Provence - La Fourane (recup GIONO)
A4.2	04 - Aix en Provence - St Jérôme	A22.2	22 - Aix en Provence - Coton Rouge
A4.3	04 - Aix en Provence - Bourget	A22.3	22 - Aix en Provence - Le bel ormeau
A4.4	04 - Aix en Provence - Saint Pierre	A22.4	22 - Aix en Provence - les cigales
A4.5	04 - Aix en Provence - Cours Gambetta	A22.5	22 - Aix en Provence - Bourget
A4.6	04 - Aix en Provence - Ecoles militaires		

Pas d'arrêt sur cette ligne pour les EE

Possibilité de prendre tous les arrêts de la ligne 30 ou l'arrêt Krypton de la ligne 17

Ligne 4 actuelle: 23% EE

# Ligne 23 – Oraison



# Ligne 23 – Oraison

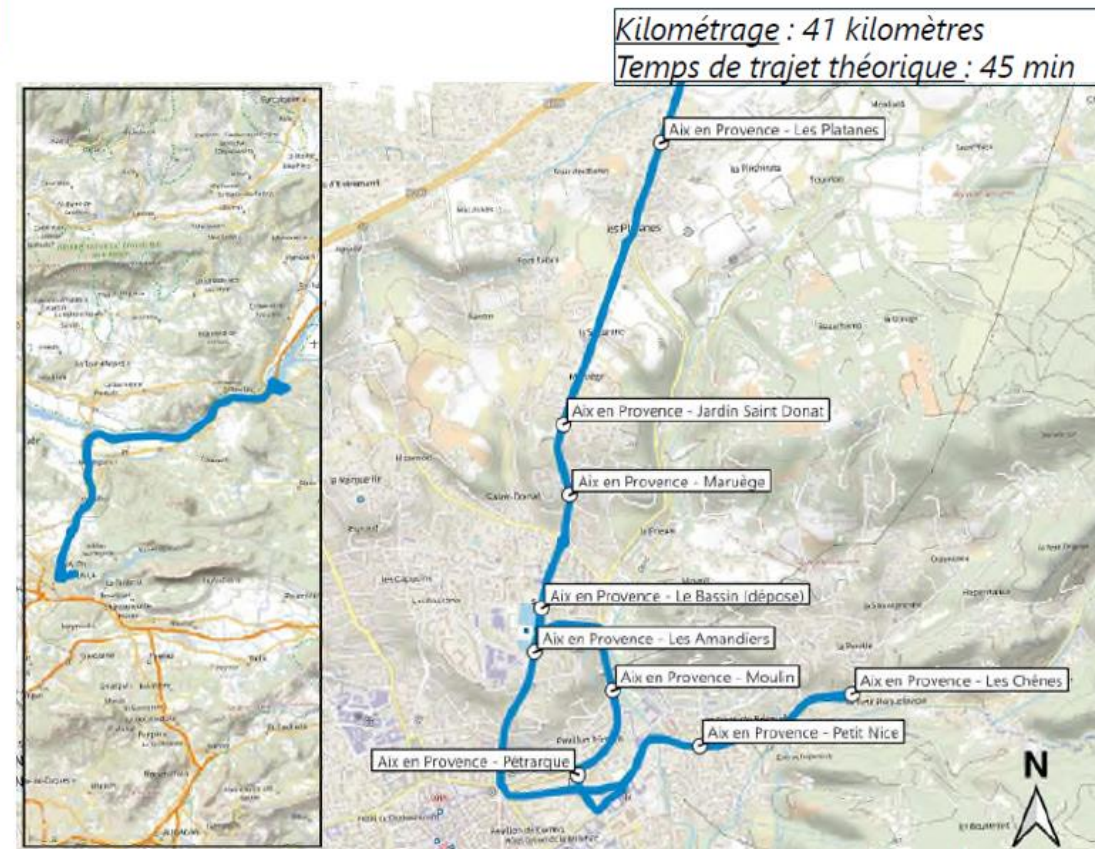
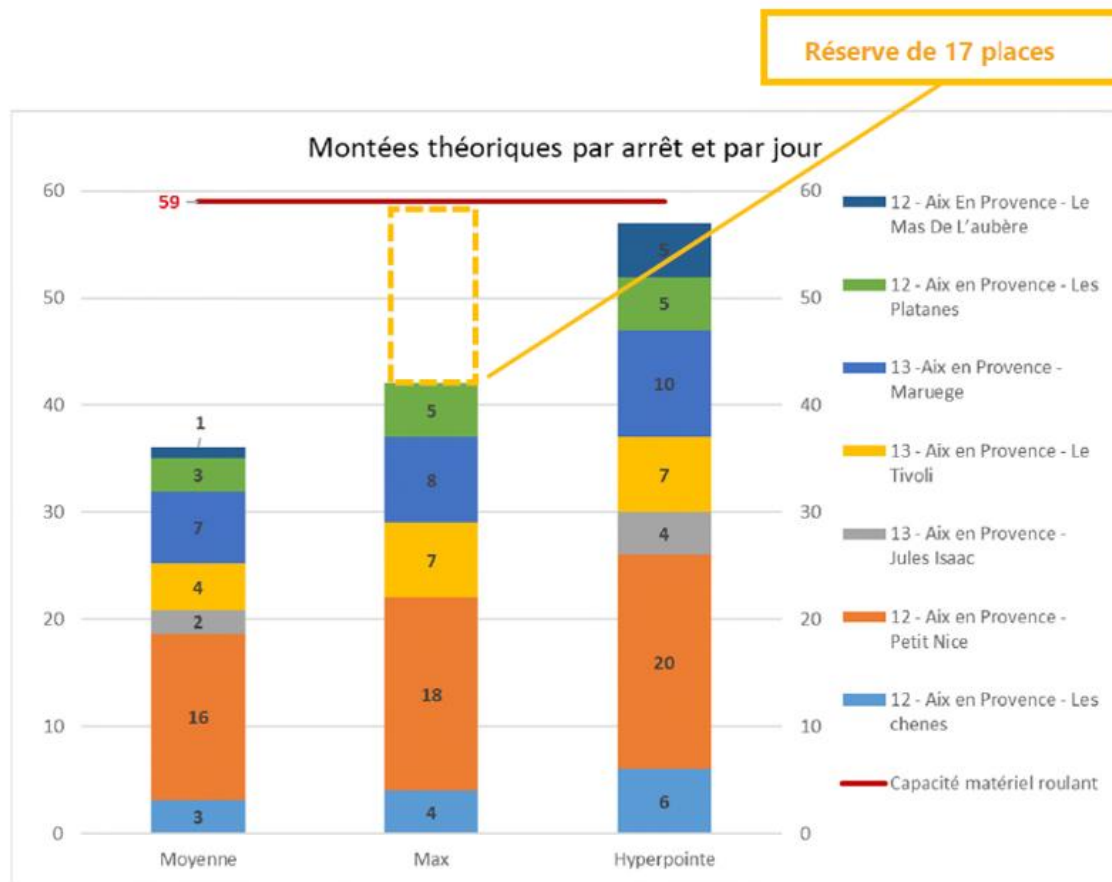


Ligne actuelle		Ligne modifiée	
<b>Ligne N°20 ORAISON (Aller)</b>		<b>Ligne N°23 ORAISON (Aller)</b>	
Horaires	Stations desservies	Horaires	Stations desservies
7h 10	20 - Oraison - La grande Bastide	7h 10	23 - Oraison - La grande Bastide
7h 12	20 - Oraison - Arret au niveau du Silo	7h 12	23 - Oraison - Arret au niveau du Silo
7h 13	20 - Oraison - Place Clément Plane	7h 13	23 - Oraison - Place Clément Plane
7h 18	20 - La Brillane - Route d'Oraison	7h 18	23 - La Brillane - Route d'Oraison
7h 35	20 - Manosque - Quartier du Forum	7h 32	23 - Manosque - Magasin Leclerc
07h37	20 - Chemin Auguste Girard	7h 35	23 - Manosque - Quartier du Forum
	Via Autoroute	7h37	23 - Chemin Auguste Girard
< 7h 55	Gare routière Porte de la Cité		Via Autoroute
		< 7h 55	Gare routière Porte de la Cité
<b>Ligne N°20 ORAISON (retour)</b>		<b>Ligne N°23 ORAISON (Retour)</b>	
16h 35	Parking Restaurant R1	16h 35	Gare routière Porte de la Cité
	Via Autoroute		Via Autoroute
A20.1	20 - Chemin Auguste Girard	A23.1	23 - Chemin Auguste Girard
A20.2	20 - Manosque - Quartier du Forum	A23.2	23 - Manosque - Quartier du Forum
A20.3	20 - Manosque - Moulin de l'olivette	A23.3	23 - Manosque - Magasin Leclerc
A20.4	20 - Manosque - Magasin Leclerc	A23.4	23 - La Brillane - Route d'Oraison
A20.5	20 - La Brillane - Route d'Oraison	A23.5	23 - Oraison - Place Clément Plane
A20.6	20 - Oraison - Place Clément Plane	A23.6	23 - Oraison - Arret au niveau du Silo
A20.7	20 - Oraison - Arret au niveau du Silo	A23.7	23 - Oraison - La grande Bastide
A20.8	20 - Oraison - La grande Bastide		

Possibilité aux EE de prendre tous les arrêts

Ligne 20 actuelle: 46% EE

# Ligne 24 – Aix le petit Nice





# Ligne 24 – Aix le petit Nice

Ligne actuelle		Ligne modifiée	
Ligne N°12 Aix En Provence – LE PETIT NICE (Aller)		Ligne N°24 Aix En Provence – LE PETIT NICE (Aller)	
Horaires	Stations desservies	Horaires	Stations desservies
7h 13	12 - Aix en Provence - Les chênes	7h 00	24 - Aix en Provence - Les chênes
7h 15	12 - Aix en Provence - Petit Nice	7h 02	24 - Aix en Provence - Petit Nice
7h 18	12 - Aix en Provence - Rue Pétrarque	7h 05	24 - Aix en Provence - Rue Pétrarque
7h 20	12 - Aix en Provence - Parc Relais des Alpes	7h 08	24 - Aix en Provence - Le Bassin
7h22	12 - Aix en Provence - Platanes	7h 10	24 - Aix en Provence - Maruege
7h 23	12 - Aix en Provence - Les arcades	7h 11	24 - Aix en Provence - Jardin de Saint Donat
7h 26	12 - Aix en Provence - Le mas de l'aubère	7h 14	24 - Aix en Provence - Les Platanes
	Via Autoroute	7h 16	24 - Aix en Provence - Le mas de l'aubère
< 7h 55	Gare routière Porte de la Cité	7h 18	24 - Venelles - Logisson
		7h 20	24 - Venelles - Rond point de la Gare (L13 SI COMPLET)
		7h 22	24 - Venelles - Cabassols (L13 SI COMPLET)
Ligne N°12 Aix en Provence – Le PETIT NICE (retour)		Ligne N°24 Aix en Provence – Le PETIT NICE (retour)	
16h 35	Parking Restaurant R1	16h 35	Parking Restaurant R1
	Via Autoroute		Via Autoroute
A12.1	12 - Aix en Provence - Le mas de l'aubère	A24.1	24 - Venelles - Cabassols (L1 SI COMPLET)
A12.2	12 - Aix en Provence - Les arcades	A24.2	24 - Venelles - Rond point de la Gare (L1 SI COMPLET)
A12.3	12 - Aix en Provence - Platanes	A24.3	24 - Venelles - Logisson
A12.4	12 - Aix en Provence - Parc Relais des Alpes	A24.4	24 - Aix en Provence - Le mas de l'aubère
A12.5	12 - Aix en Provence - Lycee Paul Cezanne	A24.5	24 - Aix en Provence - Les Platanes
A12.6	12 - Aix en Provence - Rue Pétrarque	A24.6	24 - Aix en Provence - Jardin de Saint Donat
A12.7	12 - Aix en Provence - Petit Nice	A24.7	24 - Aix en Provence - Maruege
A12.8	12 - Aix en Provence - Les chênes	A24.8	24 - Aix en Provence - Le Bassin
		A24.9	24 - Aix en Provence - Rue Pétrarque
		A24.10	24 - Aix en Provence - Petit Nice
		A24.11	24 - Aix en Provence - Les chênes

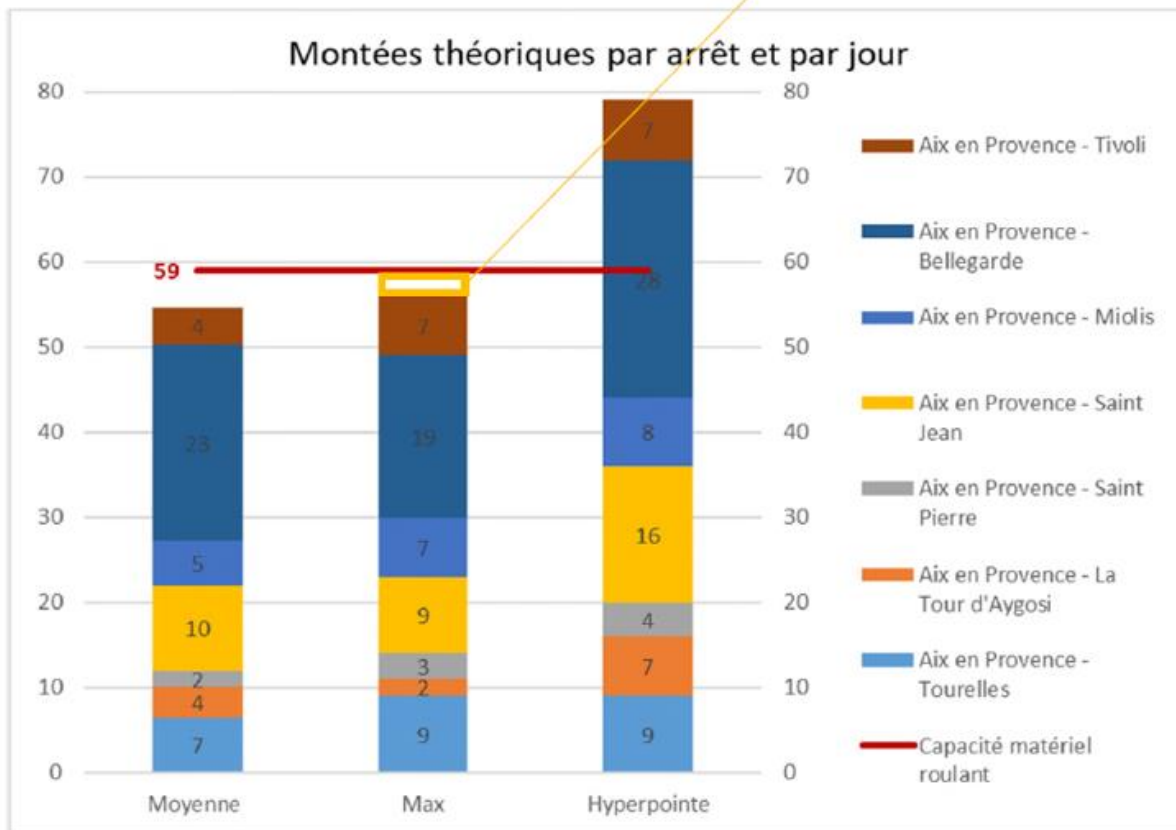
Pas d'arrêt sur cette ligne pour les EE  
Possibilité de prendre tous les arrêts de la ligne 30.

Ligne 12 actuelle: 22% EE

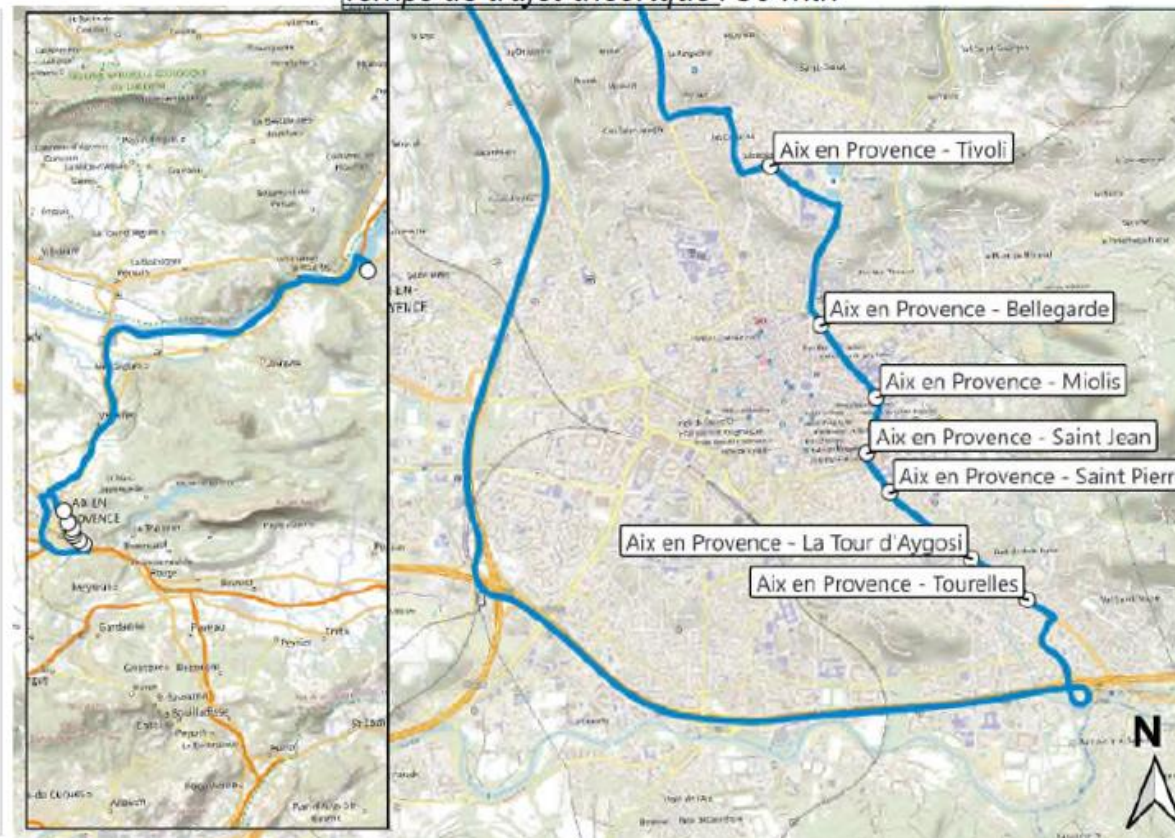
En cas de sur fréquentation de la ligne 13, possibilité de prendre la ligne 24 pour les 3 derniers arrêts de Venelles.

# Ligne 25 – Aix Tourelles

Réserve de 3 places



Kilométrage : 43 kilomètres (aller) / 50 kilomètres (retour)  
 Temps de trajet théorique : 50 min



# Ligne 25 – Aix Tourelles



Ligne actuelle		Ligne modifiée	
<b>Ligne N°5 PALETTE (Aller)</b>		<b>Ligne N°25 TOURELLES (Aller)</b>	
Horaires	Stations desservies	Horaires	Stations desservies
7h 05	05 - Palette - Palette/ Ecoles	7h05	25 - Aix en Provence - Tourelles
7h 07	05 - Palette - Maison Pezet	7h07	25 - Aix en Provence - La Tour d'Aygosi
7h 11	05 - Aix en Provence - Val Saint André	7h09	25 - Aix en Provence - Saint Pierre
7h 13	05 - Aix en Provence - Malacrida	7h10	25 - Aix en Provence - Saint Jean
7h 15	05 - Aix en Provence - Tourelles	7h12	25 - Aix en Provence - Miolis (recup Ecole Militaire)
7h 17	05 - Aix en Provence - La Tour d'Aygosi	7h14	25 - Aix en Provence - Bellegarde
7h 19	05 - Aix en Provence - Ecoles militaires	7h18	25 - Aix en Provence - Tivoly
	Via Autoroute		Via Autoroute
< 7h 55	Gare routière Porte de la Cité	< 7h 55	Gare routière Porte de la Cité
<b>Ligne N°5 PALETTE (retour)</b>		<b>Ligne N°25 TOURELLES (Retour)</b>	
16h 35	Parking Restaurant R1	16h 35	Gare routière Porte de la Cité
	Via Autoroute		Via Autoroute
A5.1	05 - Aix en Provence - Corsy	A25.1	25 - Aix en Provence - Tourelles
A5.2	05 - Aix en Provence - Albert Baudoin	A25.2	25 - Aix en Provence - La Tour d'Aygosi
A5.3	05 - Aix en Provence - Leon Blum	A25.3	25 - Aix en Provence - Saint Pierre
A5.4	05 - Aix en Provence - Jean Giono	A25.4	25 - Aix en Provence - Saint Jean
		A25.5	25 - Aix en Provence - Miolis (recup Ecole Militaire)
		A25.6	25 - Aix en Provence - Bellegarde
		A25.7	25 - Aix en Provence - Tivoly

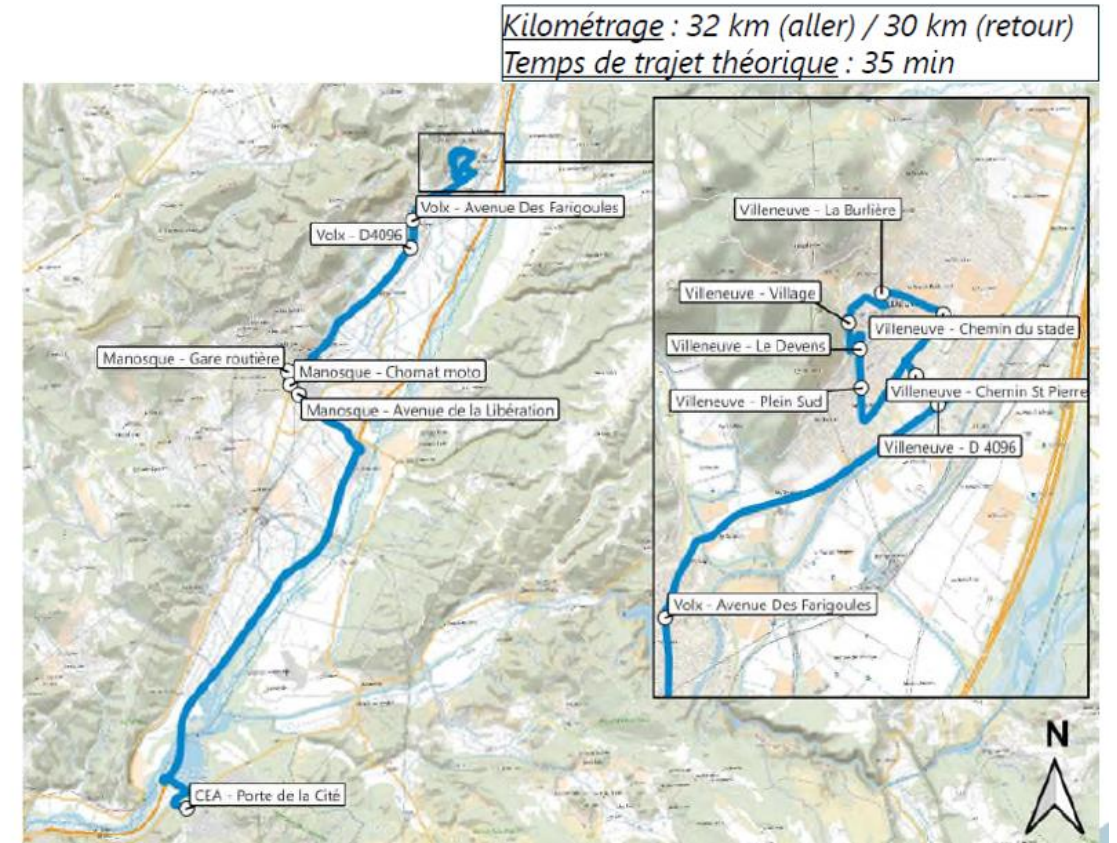
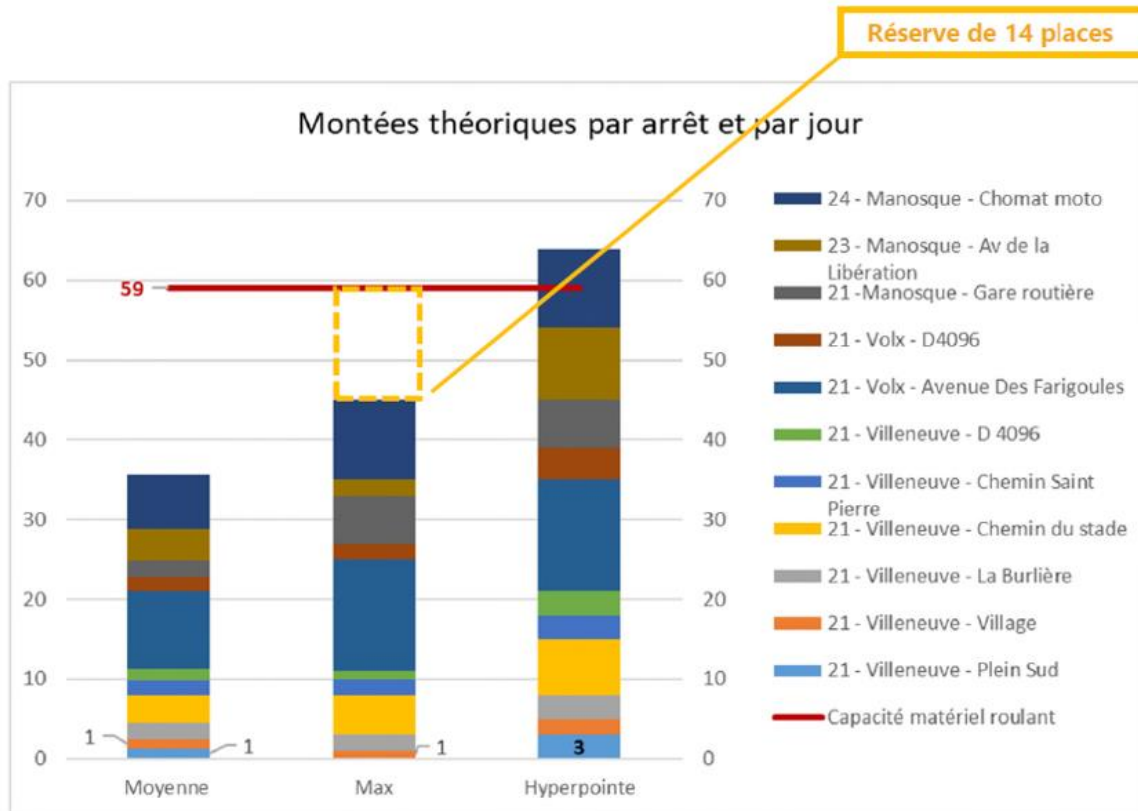
Pas d'arrêt sur cette ligne pour les EE

Possibilité de prendre tous les arrêts de la ligne 30.

Ligne 5 actuelle: 23% EE



# Ligne 26 – Villeneuve





# Ligne 26 – Villeneuve

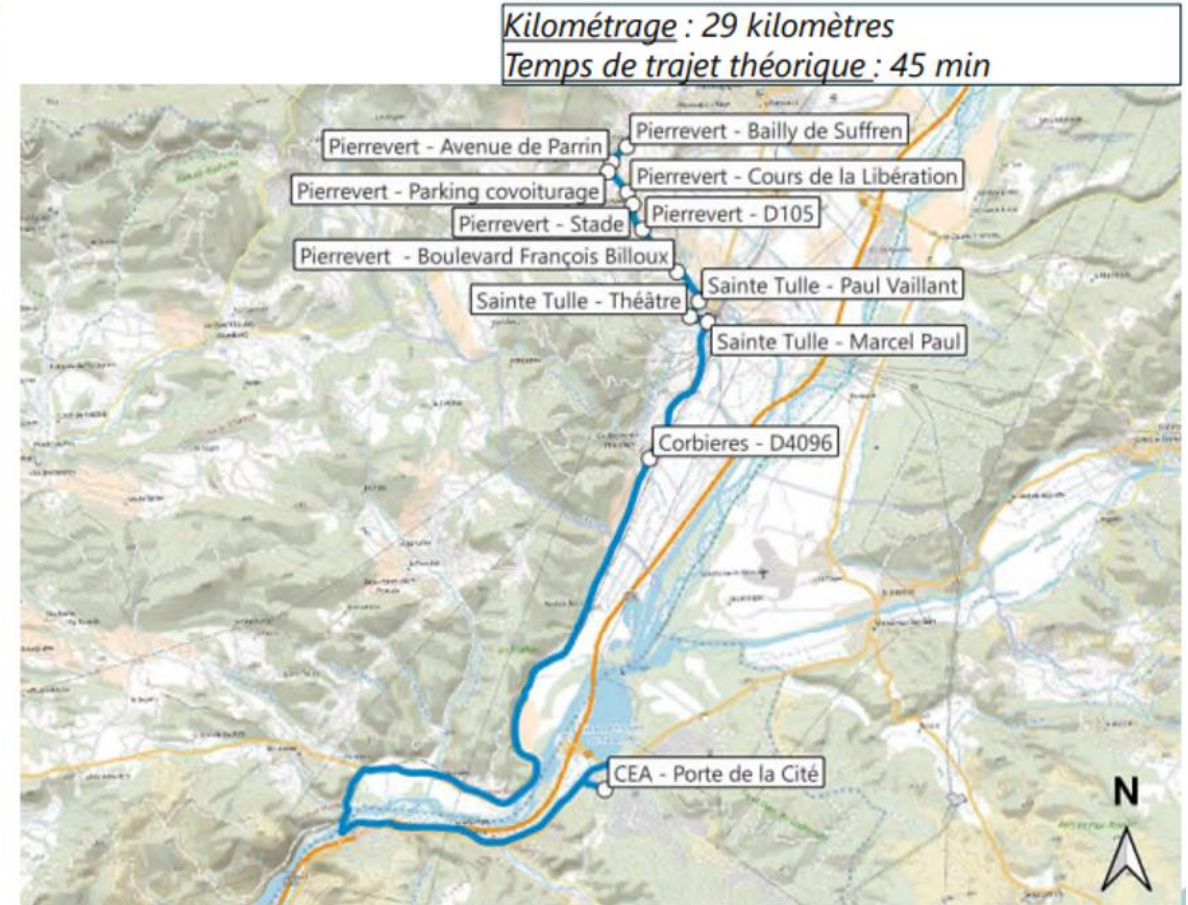
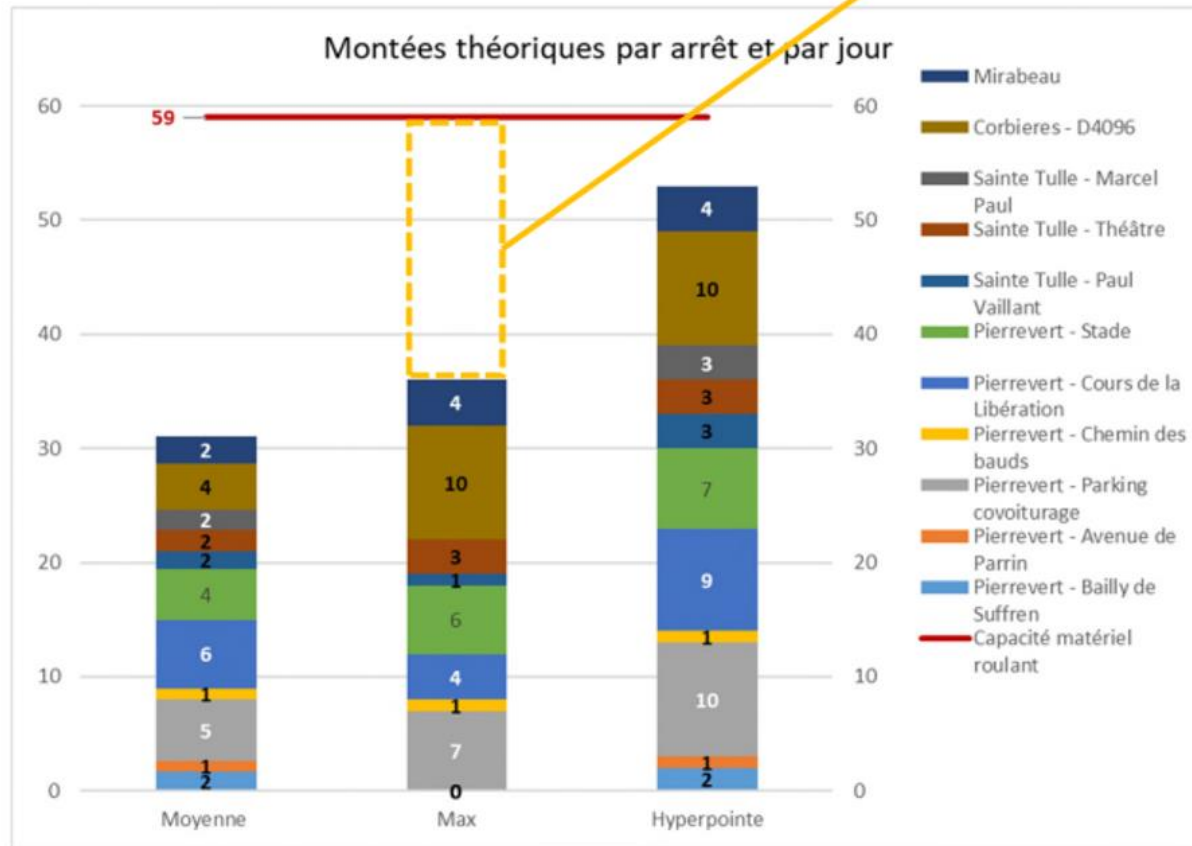
Ligne actuelle		Ligne modifiée	
<b>Ligne N°21 VILLENEUVE - VOLX (Aller)</b>		<b>Ligne N°26 VILLENEUVE (Aller)</b>	
Horaires	Stations desservies	Horaires	Stations desservies
7h 15	21 - Villeneuve - Plein Sud	7h 15	26 - Villeneuve - Plein Sud
7h16	21 - Villeneuve - Le Devens	7h16	26 - Villeneuve - Le Devens
7h 19	21 - Villeneuve - Village	7h 19	26 - Villeneuve - Village
7h 20	21 - Villeneuve - La Burlière	7h 20	26 - Villeneuve - La Burlière
7h 22	21 - Villeneuve - Chemin du stade	7h 22	26 - Villeneuve - Chemin du stade
7h 24	21 - Villeneuve - Chemin Saint Pierre	7h 24	26 - Villeneuve - Chemin Saint Pierre
7h 25	21 - Villeneuve - D 4096	7h 25	26 - Villeneuve - D 4096
7h 29	21 - Volx - Avenue Des Farigoules	7h 29	26 - Volx - Avenue Des Farigoules
7h 31	21 - Volx - D4096	7h 31	26 - Volx - D4096
7h 34	21 - Manosque - Magasin Leclerc	7h 36	26 - Manosque - Gare routière
7h 36	21 - Manosque - Gare routière	7h 37	26 - Manosque - Chomat moto
	Via Autoroute	7h 38	26 - Manosque - Avenue de la Liberation
< 7h 55	Gare routière Porte de la Cité		Via Autoroute
		< 7h 55	Gare routière Porte de la Cité
<b>Ligne N° N°21 VILLENEUVE - VOLX (retour)</b>		<b>Ligne N° N°26 VILLENEUVE - (retour)</b>	
16h 35	Parking Restaurant R1	16h 35	Gare routière Porte de la Cité
	Via Autoroute		Via Autoroute
A21.1	21 - Volx - D4096	A26.1	26 - Manosque - Avenue de la Liberation
A21.2	21 - Volx - Avenue Des Farigoules	A26.2	26 - Manosque - Chomat moto
A21.3	21 - Villeneuve - Chemin Saint Pierre	A26.3	26 - Manosque - Gare routière
A21.4	21 - Villeneuve - Plein Sud	A26.4	26 - Volx - D4096
A21.5	21 - Villeneuve - Village	A26.5	26 - Volx - Avenue Des Farigoules
A21.6	21 - Villeneuve - La Burlière	A26.6	26 - Villeneuve - Chemin Saint Pierre
A21.7	21 - Villeneuve - Chemin du stade	A26.7	26 - Villeneuve - Plein Sud
A21.8	21 - Villeneuve - D 4096	A26.8	26 - Villeneuve - Village
		A26.9	26 - Villeneuve - La Burlière
		A26.10	26 - Villeneuve - Chemin du stade
		A26.11	26 - Villeneuve - D 4096

Possibilité aux EE de prendre tous les arrêts

Ligne 21 actuelle: 46% EE

# Ligne 27 – Pierrevert

Réserve de 23 places



# Ligne 27 – Pierrevert

Ligne actuelle		Ligne modifiée	
<b>Ligne N°26 PIERREVERT (Aller)</b>		<b>Ligne N°27 PIERREVERT (Aller)</b>	
Horaires	Stations desservies	Horaires	Stations desservies
7h 14	26 - Pierrevert - Bailly de Suffren	7h 15	27 - Pierrevert - Bailly de Suffren
7h 16	26 - Pierrevert - Avenue de Parrin	7h 17	27 - Pierrevert - Avenue de Parrin
7h 19	26 - Pierrevert - Pont de Chaffere	7h 18	27 - Pierrevert - Parking covoiturage
7h 21	26 - Pierrevert - Bastide des Jourdans	7h 21	27 - Pierrevert - Cours de la Libération
7h 22	26 - Pierrevert - D6	7h 22	27 - Pierrevert - Stade
7h 23	26 - Pierrevert - Chemin des bards	7h 23	27 - Pierrevert - D105
7h 26	26 - Pierrevert - Cours de la Libération	7h 24	27 - Pierrevert - Boulevard François Billoux
7h 27	26 - Pierrevert - Stade	7h 27	27 - Sainte Tulle - Paul Vaillant
7h 28	26 - Pierrevert - D105	7h 28	27 - Sainte Tulle - Théâtre
7h 29	26 - Pierrevert - Boulevard François Billoux	7h 31	27 - Sainte Tulle - Marcel Paul
7h 32	26 - Sainte Tulle - Paul Vaillant	7h 35	27 - Corbieres - D4096
7h 33	26 - Sainte Tulle - Théâtre	< 7h 55	Gare routière Porte de la Cité
7h 36	26 - Sainte Tulle - Marcel Paul		
7h 40	26 - Corbieres - D4096		
< 7h 55	Gare routière Porte de la Cité		
<b>Ligne N°26 PIERREVERT (retour)</b>		<b>Ligne N°27 PIERREVERT (retour)</b>	
16h 35	Parking Restaurant R1	16h 35	Gare routière Porte de la Cité
A26.1	26 - Corbieres - D4096		Via Autoroute
A26.2	26 - Sainte Tulle - Marcel Paul	A27.1	27 - Corbieres - D4096
A26.3	26 - Sainte Tulle - Théâtre	A27.2	27 - Sainte Tulle - Marcel Paul
A26.4	26 - Sainte Tulle - Paul Vaillant	A27.3	27 - Sainte Tulle - Théâtre
A26.5	26 - Pierrevert - D105	A27.4	27 - Sainte Tulle - Paul Vaillant
A26.6	26 - Pierrevert - Stade	A27.5	27 - Pierrevert - D105
A26.7	26 - Pierrevert - Cours de la Libération	A27.6	27 - Pierrevert - Stade
A26.8	26 - Pierrevert - Chemin des bards	A27.7	27 - Pierrevert - Cours de la Libération
A26.9	26 - Pierrevert - D6	A27.8	27 - Pierrevert - Parking covoiturage
A26.10	26 - Pierrevert - Bastide des Jourdans	A27.9	27 - Pierrevert - Avenue de Parrin
A26.11	26 - Pierrevert - Pont de Chaffere	A27.10	27 - Pierrevert - Bailly de Suffren
A26.12	26 - Pierrevert - Avenue de Parrin		
A26.13	26 - Pierrevert - Bailly de Suffren		

Possibilité aux EE de prendre tous les arrêts

Ligne 26 actuelle: 25% EE

Suppression de 4 arrêts car circulation dangereuse (demi tour pleine voie de circulation et peu d'usagers)



# Ligne 28 - Rognac

La desserte de la rive est de l'étang de Berre, identifiée comme pertinente, est intégrée au réseau restructuré.

Comme décrit ci-avant, c'est la variante 2 (Rognac – La Fare les oliviers puis direct par A8) qui est retenue.



Kilométrage : 69 km

Temps de trajet théorique : 1h 15

Potentiel théorique (nombre de salariés à 10min d'un arrêt) : 40

Nombre de salariés intéressés par cette desserte (selon enquête) : 10



# Ligne 28 - Rognac

Ligne modifiée	
Ligne N°28 Rognac (Aller)	
Horaires	Stations desservies
6h50	28 - Rognac - Gare
7h00	28 - La Fare les Oliviers -
	Via Autoroute
< 7h 55	Gare routière Porte de la Cité
Ligne N°28 Rognac (retour)	
16h 35	Parking Restaurant R1
	Via Autoroute
A28.1	28 - La Fare les Oliviers -
A28.2	28 - Rognac - Gare

Possibilité aux EE de prendre tous les arrêts

Nombre potentiel de salariés: 40

Temps estimés:

- Rognac/ La Fare: 10 min
- La Fare/CEA: 50 min

Ligne à tester en réel

# Ligne 29 - Sisteron



Kilométrage : 68 km

Temps de trajet théorique : 1h 15

Potentiel théorique (nombre de salariés à 10min d'un arrêt) : 40 (hors Oraison et Manosque)

Nombre de salariés intéressés par cette desserte (selon enquête) : 3

La desserte du nord de la vallée de la Durance, identifiée comme pertinente, est intégrée au réseau restructuré.

Comme décrit ci-avant, cette ligne offre une liaison « express » vers Cadarache depuis les parkings de covoiturage situés à proximité des échangeurs de l'A51.

A ce stade, seuls les échangeurs de Sisteron et de Peyruis sont desservis, puisque :

- Il n'y a ni parking ni arrêt sécurisé à l'échangeur de Château-Arnoux
- Les échangeurs d'Oraison et de Manosque sont déjà desservis par des lignes CEA.

# Ligne 29 - Sisteron

Ligne modifiée	
<b>Ligne N°29 Sisteron (Aller)</b>	
Horaires	Stations desservies
7h00	29 - Sisteron - Gare Routiere
7h20	29 - Peyruis - Parking Covoiturage
	Via Autoroute
< 7h 55	Gare routière Porte de la Cité
<b>Ligne N°29 Sisteron (retour)</b>	
16h 35	Parking Restaurant R1
	Via Autoroute
A29.1	29 - Peyruis - Parking Covoiturage
A29.2	29 - Sisteron - Gare Routiere

Possibilité aux EE de prendre tous les arrêts

Nombre potentiel de salariés hors Manosque et Oraison: 40

Temps estimés:

- Sisteron/ Peyruis: 20 min
- Peyruis/CEA: 30 min
- À voir dans le cadre du PDMEC si test non concluant
- rajouter l'arrêt Peyruis sur la Ligne d'Oraison

**Ligne à tester en réel**

# Impossibilité de rajouter l'Arrêt de Peyruis sur Oraison avec un départ à 6h45

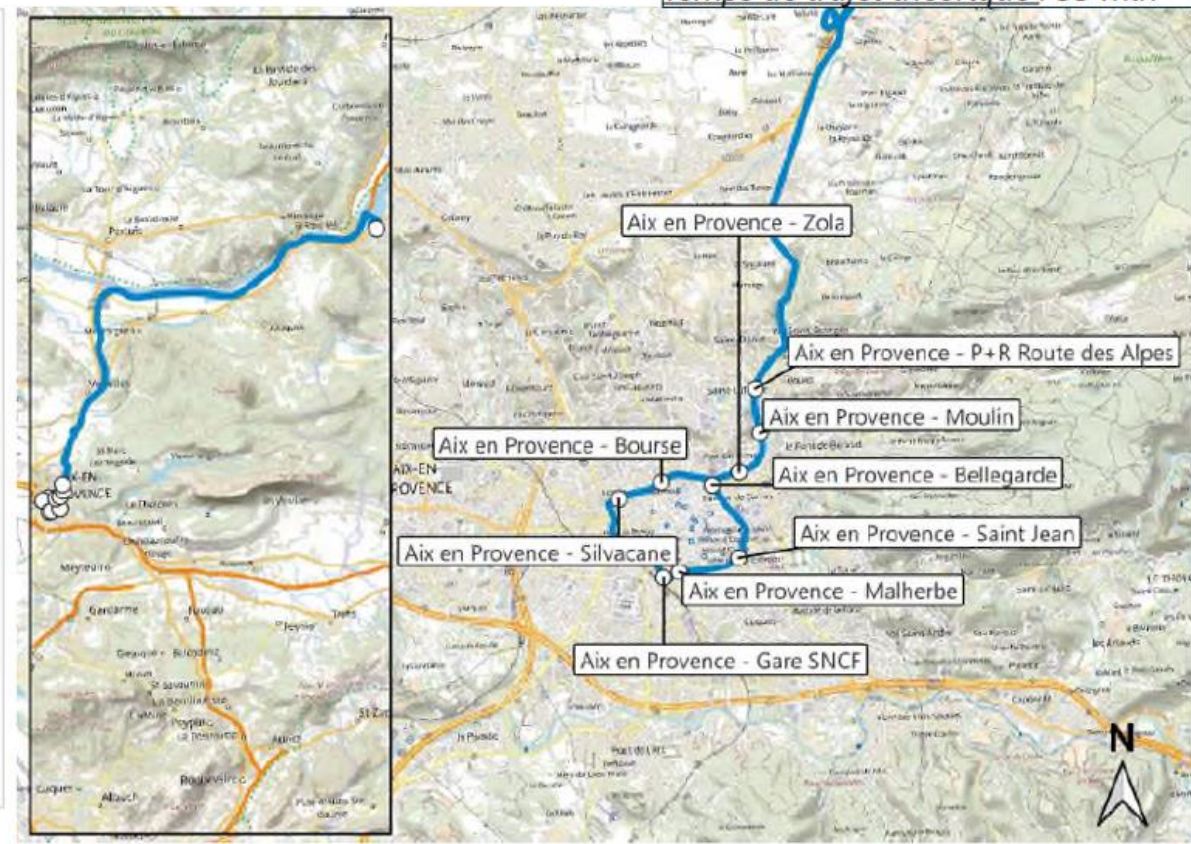
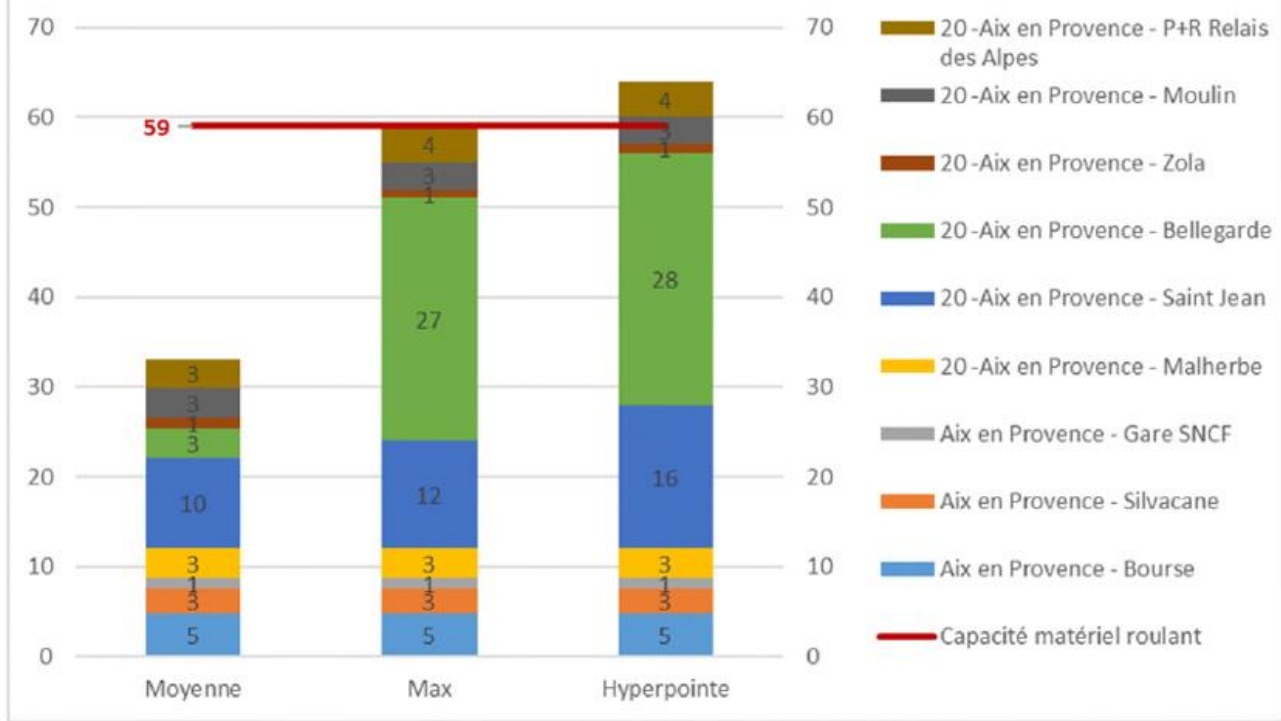
The screenshot displays a navigation application interface. On the left, a sidebar lists several stops: PEYRUIS - Parc Relais - PEYRUIS, 04310; Pl. Clément Plane, 04700 Oraison; Hôtel Restaurant la Grande Bastide Orais; La Brillanne; E.Leclerc DRIVE Manosque - Route de Vo; 23 Chem. Auguste Girard, 04100 Manosq; and CEA Cadarache, Cadarache, 13108 Saint-. Below the list are options like 'Ajouter une destination', 'Options', and 'Envoyer l'itinéraire vers votre téléphone'. The main map shows a blue route starting from CEA Cadarache, passing through La Brillanne and Peyruis - Parc Relais, and ending at Pl. Clément Plane. The route is labeled with 'via A51' and '59 min', '61,1 km'. The map also shows various roads and geographical features in the region.



# Ligne 30 – Aix Périph

Kilométrage : 42 kilomètres  
Temps de trajet théorique : 55 min

Montées théoriques par arrêt et par jour



# Ligne 30 – Aix Périph

Ligne actuelle		Ligne modifiée	
<b>Ligne N°9 AIX-ARCHIVES (Aller)</b>		<b>Ligne N°30 AIX PERIF (Aller)</b>	
Horaires	Stations desservies	Horaires	Stations desservies
7h 05	09 -Aix en Provence - Aix en Bus ARCHIVES	7h 05	30 -Aix en Provence - Bourse
7h 15	09 -Aix en Provence - De la Molle	7h 07	30 -Aix en Provence - Silvacane
7h 17	09 -Aix en Provence - Pontier	7h 11	30 -Aix en Provence - GARE
7h 19	09 - Aix en Provence - Micocouliers	7h 12	30 -Aix en Provence - Malherbe
	Via Autoroute	7h 14	30 -Aix en Provence - Saint Jean
< 7h 55	Gare routière Porte de la Cité	7h17	30 -Aix en Provence - Bellegarde
		7h19	30 -Aix en Provence - Zola
		7h21	30 -Aix en Provence - Moulin
		7h23	30 -Aix en Provence - P+R Relais des Alpes
			Via Autoroute
		< 7h 55	Gare routière Porte de la Cité
<b>Ligne N°9 AIX-ARCHIVES (retour)</b>		<b>Ligne N°30 AIX PERIF (Retour)</b>	
16h 35	Parking Restaurant R1	16h 35	Gare routière Porte de la Cité
	Via Autoroute	A30.1	30 -Aix en Provence - P+R Relais des Alpes
A9.1	09 -Aix en Provence - Verte Colline	A30.2	30 -Aix en Provence - Moulin
A9.2	09 -Aix en Provence - Pontier	A30.3	30 -Aix en Provence - Zola
A9.3	09 -Aix en Provence - De la Molle	A30.4	30 -Aix en Provence - Bellegarde
A9.4	09 -Aix en Provence - Aix en Bus ARCHIVES	A30.5	30 -Aix en Provence - Briand
		A30.6	30 -Aix en Provence - Bourse
		A30.7	30 -Aix en Provence - Silvacane
		A30.8	30 -Aix en Provence - GARE
		A30.9	30 -Aix en Provence - Malherbe
		A30.10	30 -Aix en Provence - Saint Jean

Ligne à tester en réel

# Ligne 31 – DS Aix



Ligne N°33 DS AIX		Ligne N°31 DS AIX	
Horaires	Stations desservies	Horaires	Stations desservies
18h 30	Parking Restaurant R1	18h 30	Parking Restaurant R1
DS	33 - Venelles - La Poste	DS	31- Venelles - Les Cabassols
DS	33- Venelles - Les Cabassols	DS	31 - Venelles - Rond-point de la gare
DS	33 - Venelles - Rond-point de la gare	DS	31 - Venelles - Les Logissons
DS	33 - Venelles - Les Logissons	DS	31 - Aix en Provence - Les hauts de Brunet
DS	33 - Aix en Provence - Les hauts de Brunet	DS	31 - Aix en Provence - Stade Ouest
DS	33 - Aix en Provence - Marcel Pagnol	DS	31 - Aix en Provence - Pont de l'arc
DS	33 - Aix en Provence - Pont de l'arc	DS	31 - Krypton
DS	33 - Krypton	DS	31 - Aix en Provence - Malacrida
DS	33 - Aix en Provence - Malacrida		

# Ligne 32 – DS Aix



Ligne N°34 DS AIX		Ligne N°32 DS AIX	
Horaires	Stations desservies	Horaires	Stations desservies
18h 30	Parking Restaurant R1	18h 30	Parking Restaurant R1
DS	34 - Peyrolles - Centre	DS	32 - Aix en Provence - La Petite Minarde
DS	34 - Meyrargues - Avenue Frédéric Mistral	DS	32 - Aix en Provence - Les Platanes
DS	34 - Aix en Provence - La Petite Minarde	DS	32 - Aix en Provence - Maruege
DS	34 - Aix en Provence - Les Platanes	DS	32 - Aix en Provence - Brassens
DS	34 - Aix en Provence - Maruege	DS	32 - Aix en Provence - Parc Relais des Alpes
DS	34 - Aix en Provence - Brassens	DS	32 - Aix en Provence - Zola
DS	34 - Aix en Provence - Parc Relais des Alpes	DS	32 - Aix en Provence - Bellegarde
DS	34 - Aix en Provence - Zola	DS	32 - Aix en Provence - Bourse
DS	34 - Aix en Provence - Bellegarde	DS	32 - Aix en Provence - Vendomes
DS	34 - Aix en Provence - Bourse	DS	32 - Aix en Provence - Aix en Bus ARCHIVES
DS	34 - Aix en Provence - Vendomes	DS	32 - Mouret
DS	34 - Aix en Provence - Aix en Bus ARCHIVES		
DS	34 - Mouret		



# Ligne 33 – DS Manosque



Ligne N°36 DS MANOSQUE		Ligne N°33 DS MANOSQUE	
Horaires	Stations desservies	Horaires	Stations desservies
18h 30	Parking Restaurant R1	18h 30	Parking Restaurant R1
DS	36 - Vinon sur Verdon - Les cours	DS	33 - Vinon sur Verdon - Les cours
DS	36 - Manosque - Prés Combaux	DS	33 - Manosque - Prés Combaux
DS	36 - Manosque - Gare SNCF	DS	33 - Manosque - Gare SNCF
DS	36 - Manosque - Quartier du Forum	DS	33 - Manosque - Quartier du Forum
DS	36 - Manosque - Gare routière	DS	33 - Manosque - Gare routière
DS	36 - Manosque - La Plaine	DS	33 - Manosque - La Plaine
DS	36 - Manosque - Soubeyran	DS	33 - Manosque - Soubeyran
DS	36 - Manosque - La Rochette	DS	33 - Manosque - La Rochette

# Ligne 34 – DS Pertuis

Ligne N°35 DS PERTUIS		Ligne N°34 DS PERTUIS	
Horaires	Stations desservies	Horaires	Stations desservies
18h 30	Parking Restaurant R1	18h 30	Parking Restaurant R1
DS	35 - St Paul les Durance - D952	DS	34 - Pertuis - P+R La Prise
DS	35 - Mirabeau	DS	34 - Pertuis - 8 MAI 45
DS	35 - La Bastidonne - RD 973	DS	34 - Pertuis - Gare SNCF
DS	35 - Pertuis - Route de la Bastidonne		
DS	35 - Pertuis - Sanclar		
DS	35 - Pertuis - Angle RD 973		
DS	35 - Pertuis - Verdun		
DS	35 - Ledru Rollin		
DS	35 - Pertuis - Avenue Marechal Leclerc		

Arrêts de la ligne 34 identiques à celle de la ligne 152 de la Métropole car très peu de personne descendent à Mirabeau et à la Bastidonne donc perte de temps si on ne passe pas par l'autoroute.

Suppression de ces arrêts pour cause de perte de temps et peu d'usager.

# Navettes internes matin

4 vagues de 7 cars

1 car de réserve

1 car pour ITER sur demande uniquement en 4<sup>ème</sup> vague ou utiliser le mini bus de l'OS Vigipirate (Cité/PEP)

Desserte A	Desserte B	Desserte C	Desserte D	Desserte E	Desserte F	Desserte G	Desserte H	Desserte I
ANTENNE DAM ( sur demande)	SALLE POLYVALENTE	SALLE POLYVALENTE (surfréquentation)	LA FERME	LEFCA	EOLE	SOLAIRE	RESERVE	ITER (vagues 4 )
TA POSTE DE GARDE DPN + MCMF	TORE SUPRA HALL	ADMINISTRATION	DECONTAMINATION	PEGGY	R2	RJH		
	TORE SUPRA ROND POINT	MAGASIN CENTRAL	AGATE	TOTEM	RAPSODIE BAS	MASURCA		
		HAMMEAU (vagues 2 et 4 )	LECA STAR	INB56	CABRI	RAPSODIE		
		INSTN (vagues 2 et 4 )	CHICADE	ATUE		HR1		
			CHAUFFERIE ( sur demande)	MAGENTA				
			MAGENTA (surfréquentation)					

# Navettes restaurant – Ligne A



NAVETTE RESTAURANT A1					
	R1 - CITE 13H15				
<b>TOTEM</b>	11H16	11H30	11H44	11H58	12H12
<b>PEGGY</b>	11H17	11H31	11H45	11H59	12H13
<b>LEFCA</b>	11H19	11H33	11H47	12H01	12H15
<b>MAGENTA</b>	11H20	11H34	11H48	12H02	12H16
<b>ATUE</b>	11H21	11H35	11H49	12H03	12H17
<b>INB56</b>	11H22	11H36	11H50	12H04	12H18
<b>R2</b>	11H25	11H39	11H53	12H07	12H21
<b>R2</b>	11H27	11H41	11H55	12H09	

NAVETTE RESTAURANT A2							
	CITE - R1 11H30						
<b>TOTEM</b>		12H27	12H41	12H55	13H09	13H23	13H38
<b>PEGGY</b>		12H28	12H42	12H56	13H10	13H24	13H40
<b>LEFCA</b>		12H30	12H44	12H58	13H12	13H26	13H42
<b>MAGENTA</b>		12H31	12H45	12H59	13H13	13H27	13H43
<b>ATUE</b>		12H32	12H46	13H00	13H14	13H28	13H44
<b>INB56</b>		12H33	12H47	13H01	13H15	13H29	13H45
<b>R2</b>		12H36	12H50	13H04	13H18	13H33	
<b>R2</b>	12H24	12H38	12H52	13H06	13H20	13H35	

Navette A remplace l'ancienne TA (après construction du restaurant)

Rajout des arrêts:  
TOTEM  
PEGGY

Plus de rotations pour les ATUE et INB56

Pour une meilleure répartition sur les deux restaurant, celle-ci desservira uniquement le R2

Arrêt Magenta (au milieu du centre) plateforme d'échange R1 et R2



# Navettes restaurant – Ligne B



NAVETTE RESTAURANT B1					
R1 - INSTN 12H40					
TORE SUPRA HALL	11H15	11H33	11H50	12H06	12H22
TORE SUPRA ROND POINT	11H16	11H34	11H51	12H07	12H23
TA POSTE DE GARDE DPN	11H17	11H35	11H52	12H08	12H24
SALLE POLYVALANTE (retour)	11H19	11H37	11H54	12H10	12H26
R1	11H21	11H39	11H56	12H12	12H28
R1	11H26	11H43	11H59	12H15	
SALLE POLYVALANTE (retour)	11H29	11H46	12H02	12H18	
TA POSTE DE GARDE DPN	11H31	11H48	12H04	12H20	

NAVETTE RESTAURANT B2					
INSTN - R1 11H40					
TORE SUPRA HALL			12H43	13H01	13H19
TORE SUPRA ROND POINT			12H44	13H02	13H20
TA POSTE DE GARDE DPN			12H45	13H03	13H21
SALLE POLYVALANTE (retour)			12H47	13H05	13H23
R1			12H49	13H07	13H25
R1	12H36	12H54	13H12	13H30	13H44
SALLE POLYVALANTE (retour)	12H39	12H57	13H15	13H33	13H47
TA POSTE DE GARDE DPN	12H41	12H59	13H17	13H35	13H49

Rajout de l'arrêt: TA poste de garde DPN

Rajout de 2 rotations sur le service complet par rapport au service actuel

Uniquement R1

# Navettes restaurant – Ligne C



<b>LIGNE C</b>	<b>INSTN</b>				
	N° DE L'ARRET	<b>34</b>	<b>R1</b>		<b>34</b>
	NOM DE L'ARRET	INSTN	Restaurant 1 Arrivée      Départ		INSTN
	HORAIRES	11:40	11:48	12:40	12:48
	<b>CITE</b>				
	N° DE L'ARRET	<b>35</b>	<b>R1</b>		<b>35</b>
	NOM DE L'ARRET	CITE	Restaurant 1 Arrivée      Départ		CITE
	HORAIRES	11:30	11:35	12:40	12:45
		12:15	12:20	13:15	13:19

# Navettes restaurant – Ligne D



NAVETTE RESTAURANT D1				
R1 - CITE 12H40				
MASURCA	11h15	11h36	11h57	12h18
RAPSODIE HAUT	11h17	11h38	11h59	12h22
CABRI	11h19	11h40	12h01	12h24
RAPSODIE BAS	11h20	11h41	12h02	12h25
R2	11h21	11h42	12h03	12h26
EOLE	11h22	11h43	12h04	12h27
PEGASE	11h23	11h44	12h05	12h28
R1	11h25	11h46	12h07	12h28
R1	11h29	11h50	12h11	
PEGASE	11h31	11h52	12h13	
EOLE	11h32	11h53	12h14	
R2	11h33	11h54	12h15	

NAVETTE RESTAURANT D2					
MASURCA		12h39	13h00	13h21	13h42
RAPSODIE HAUT		12h41	13h02	13h23	13h44
CABRI		12h43	13h04	13h25	13h46
RAPSODIE BAS		12h44	13h05	13h26	
R2		12h45	13h06	13h27	
EOLE		12h46	13h07	13h28	
PEGASE		12h47	13h08	13h29	
R1		12h49	13h10	13h31	
R1	12h31	12h53	13h14	13h35	
PEGASE	12h33	12h55	13h16	13h37	
EOLE	12h34	12h56	13h17	13h38	
R2	12h35	12h57	13h18	13h39	

Rajout des arrêts:  
Masurca  
Rapsodie haut

Report de l'arrêts LEFCA  
sur la ligne A.

Rajout de 2 rotations par  
rapport au service actuel.

R1 et R2

# Navettes restaurant – Ligne E



NAVETTE RESTAURANT E1				
R1		11H37	11H57	12H19
MAGENTA	11H19	11H39	11H59	12H21
CHAUFFERIE	11H20	11H40	12H00	12H22
CHICADE	11H21	11H41	12H01	12H23
LECA STAR	11H23	11H43	12H03	12H25
AGATE	11H26	11H45	12H05	12H27
DECONTAMINATION	11H27	11H46	12H06	12H28
LA FERME	11H28	11H47	12H07	12H29
SOLAIRE	11H29	11H48	12H08	12H30
R1	11H32	11H51	12H11	12H33

NAVETTE RESTAURANT E2				
CITE - R1 12H15				
R1		12H38	12H57	13H19 13H36
MAGENTA		12H40	12H59	13H21 13H38
CHAUFFERIE		12H41	13H00	13H22 13H39
CHICADE		12H42	13H01	13H23 13H40
LECA STAR		12H44	13H03	13H25 13H42
AGATE		12H46	13H05	13H27 13H44
DECONTAMINATION		12H47	13H06	13H28 13H45
LA FERME		12H48	13H07	13H29 13H46
SOLAIRE		12H49	13H08	13H30 13H47
R1		12H52	13H11	13H33

Report des arrêts ci-dessous  
sur la ligne A:  
ATUE  
INB56

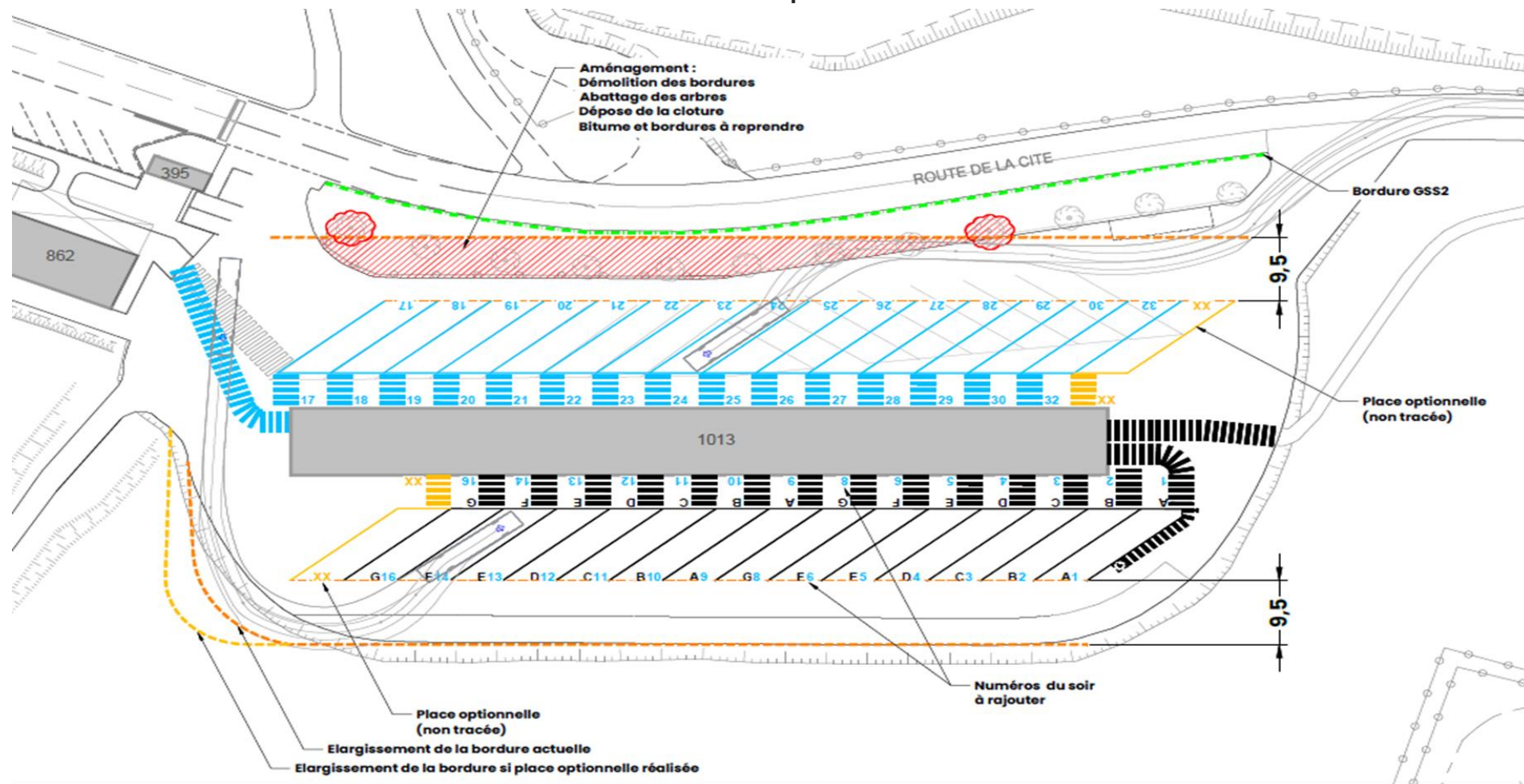
Quelques modifications  
d'horaires


Uniquement R1



# Navettes du Soir pour desservir la gare routière (Bât 862)

Mêmes navettes que le contrat actuel sauf que nous mettons à disposition au R1 les 4 cars qui n'ont actuellement aucune desserte pour aller au bâtiment 862.





**Merci**

**DG/CEACAD/DSTG/STL/GL**

**Vincent GIROUD et Lucie ANGELINI**

Bât. 156

13108 Saint Paul Lez Durance